




Mapa:

1:1000

**§ 1 ust. 1 pkt 1.**

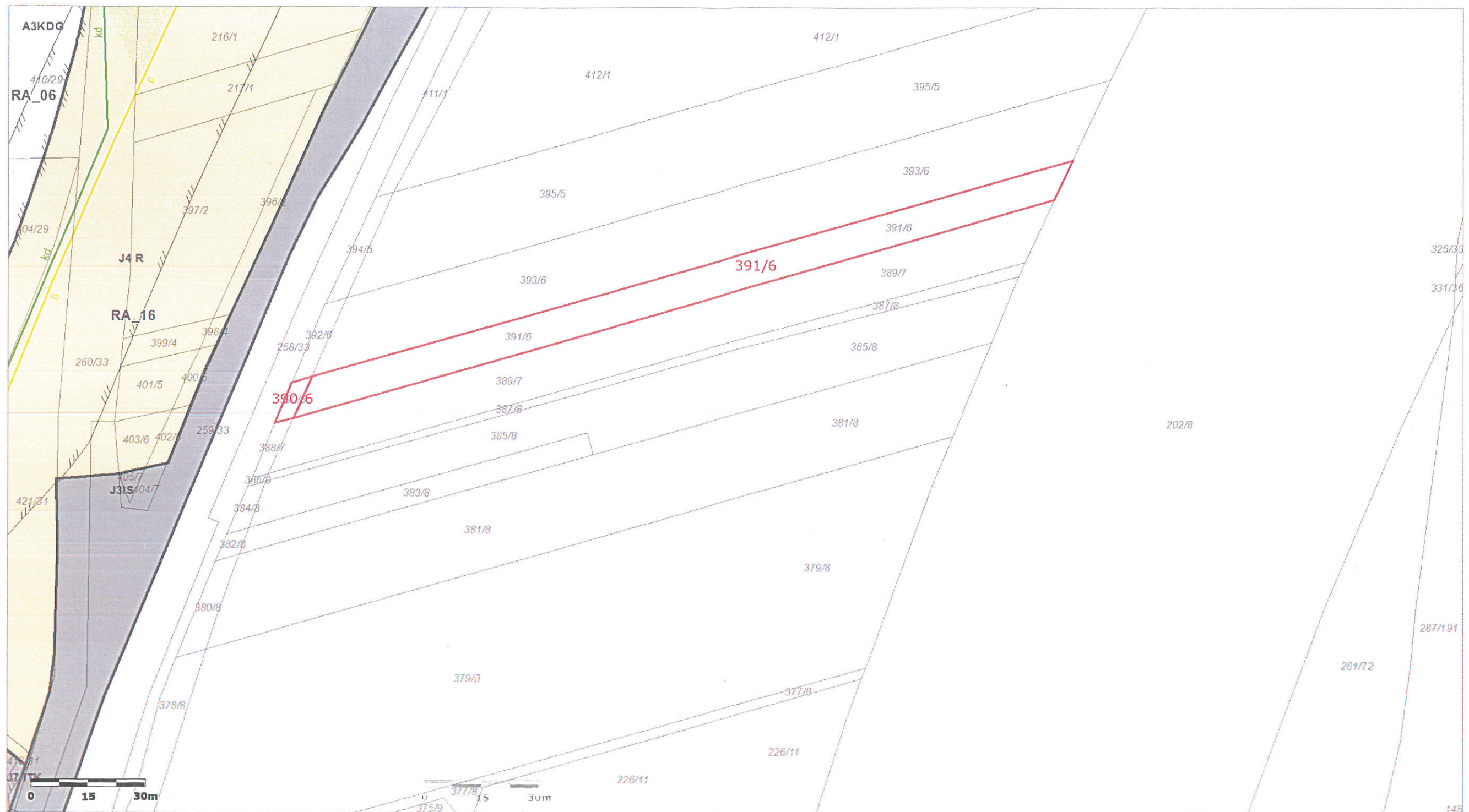


Uwaga: Ten wydruk ma charakter wyłącznie poglądowy i w żadnym razie nie może być traktowany jako dokument oficjalny.

© 2015 GISPartner, Wszystkie prawa zastrzeżone.



**§ 1 ust. 1 pkt 1.**

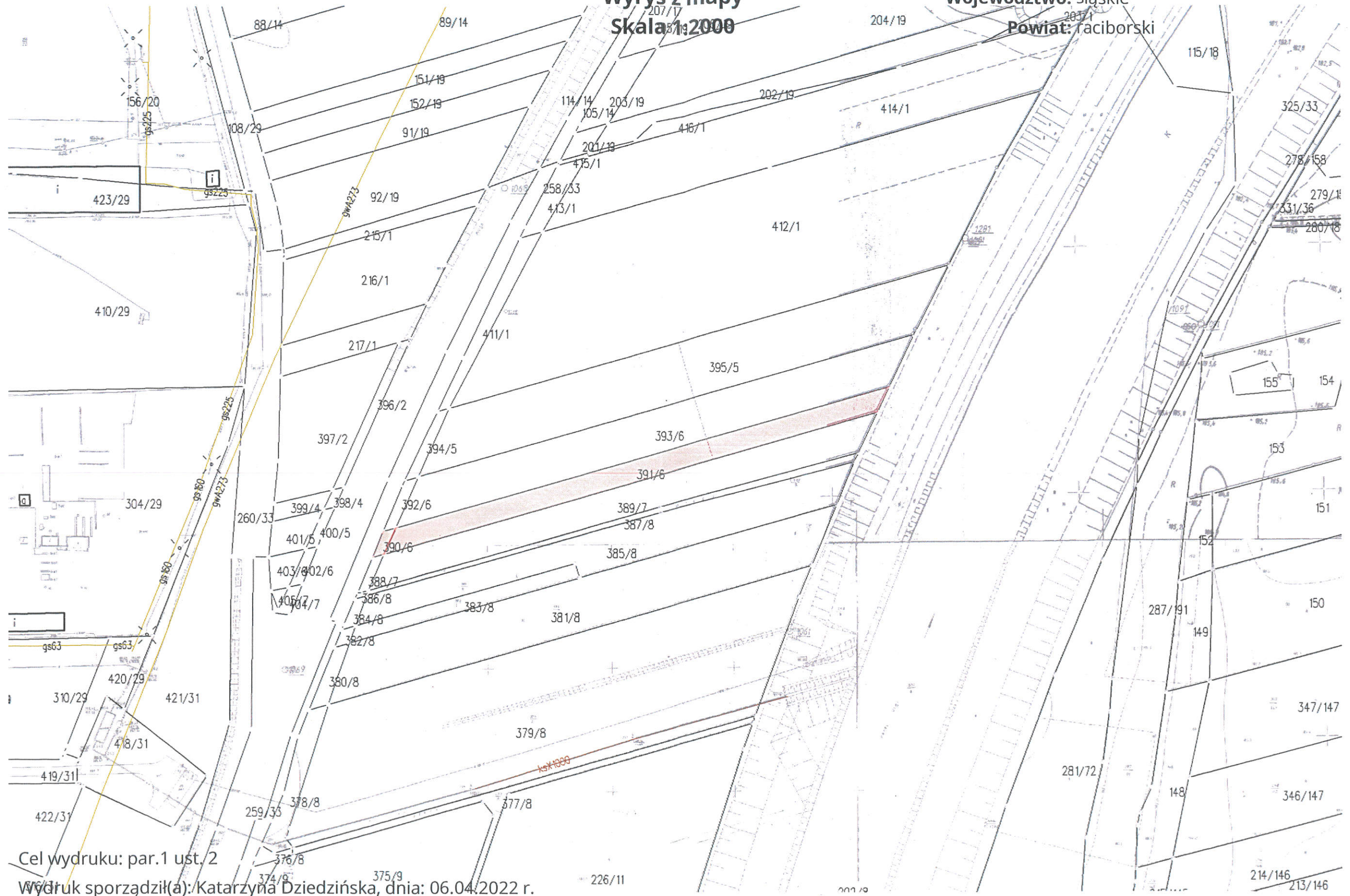


Uwaga: Ten wydruk ma charakter wyłącznie poglądowy i w żadnym razie nie może być traktowany jako dokument oficjalny.

**§ 1 ust. 1 pkt 1.**

**Wrys z mapy  
Skala 1:2000**

**Województwo: śląskie  
Powiat: raciborski**



Cel wydruku: par.1 ust. 2

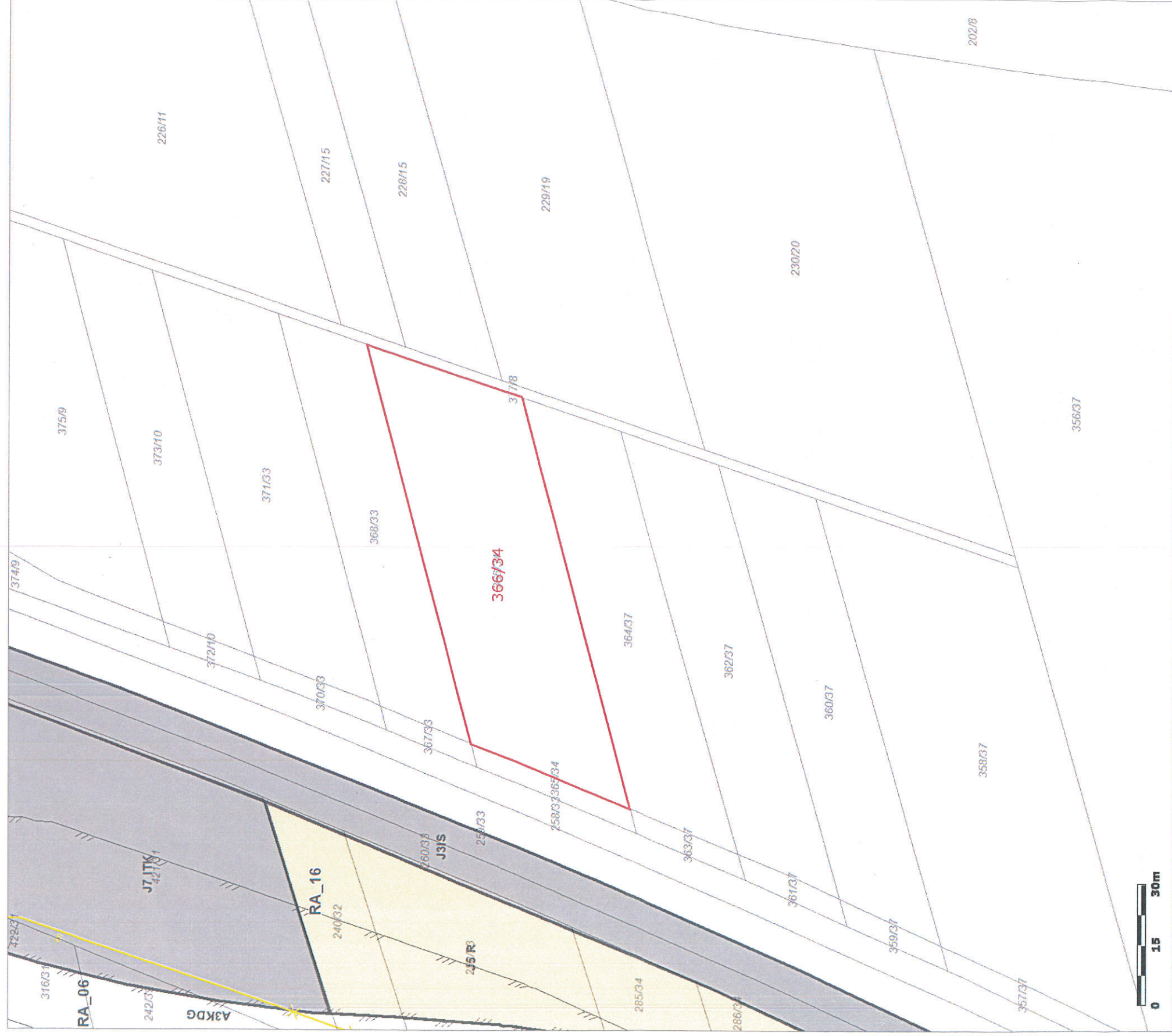
Wydruk sporządził(a): Katarzyna Dziędzińska, dnia: 06.04.2022 r.



Mapa:

## § 1 ust. 1 pkt 2.

1:1000



Uwaga: Ten wydruk ma charakter wyłącznie poglądowy i w żadnym razie nie może być traktowany jako dokument oficjalny.

© 2015 GISPartner, Wszystkie prawa zastrzeżone.



## S 1 ust. 1 pkt 2.

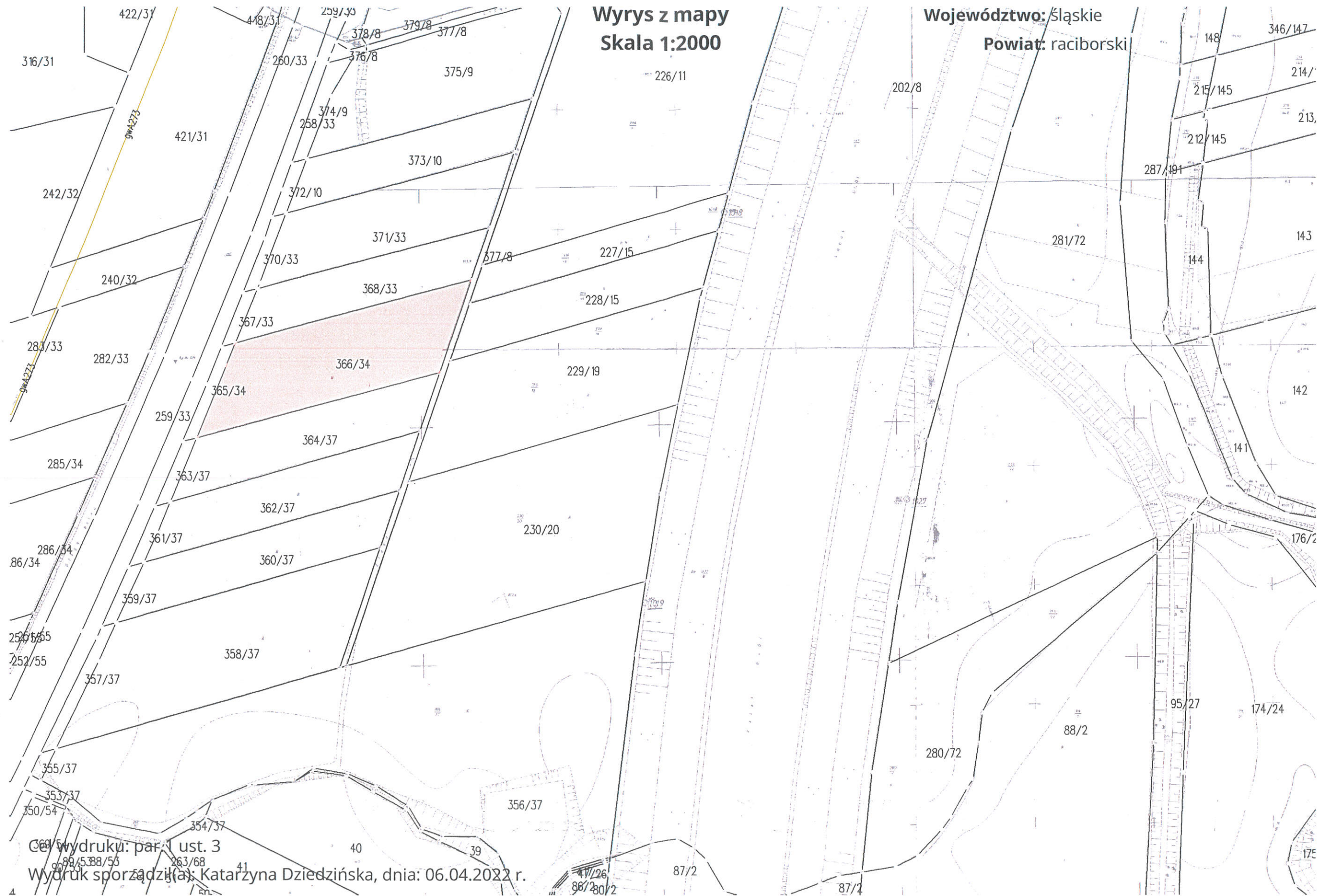
1:1000



Uwaga: Ten wydruk ma charakter wyłącznie poglądowy i w żadnym razie nie może być traktowany jako dokument oficjalny.

© 2015 GISPartner. Wszystkie prawa zastrzeżone.

**§ 1 ust. 1 pkt 2.**




Wydruk: par. 1 ust. 3  
Wydruk sporządziła: Katarzyna Dziędzińska, dnia: 06.04.2022 r.



### S 1 ust. 1 pkt 3.

1:1000



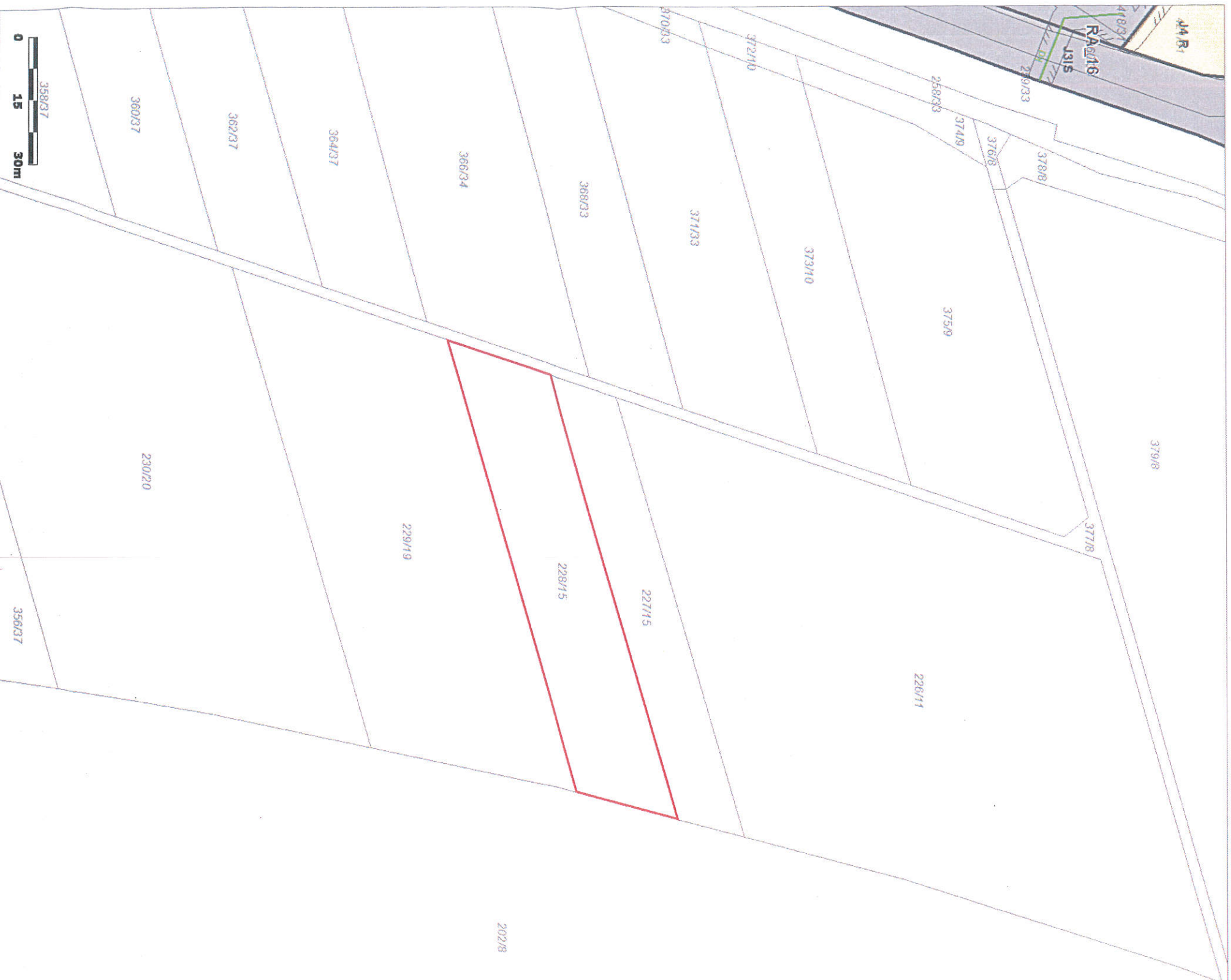
Uwaga: Ten wydruk ma charakter wyłącznie poglądowy i w żadnym razie nie może być traktowany jako dokument oficjalny.

© 2015 GISPartner, Wszystkie prawa zastrzeżone.



# S 1 ust. 1 pkt 3.

1:10

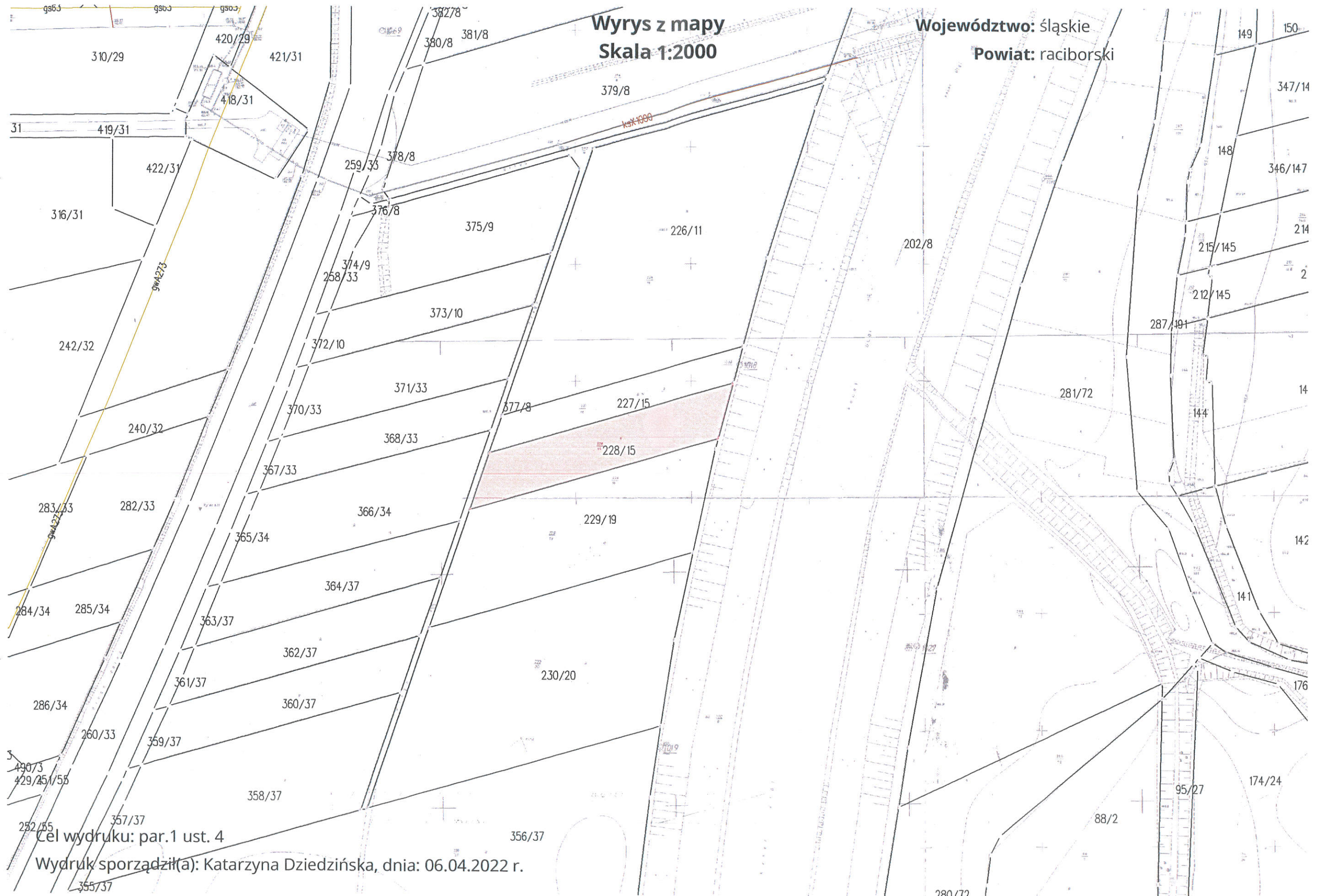


Uwaga: Ten wydruk ma charakter wyłącznie poglądowy i w żadnym razie nie może być traktowany jako dokument oficjalny.

© 2015 GISPartner, Wszystkie prawa zastrzeżone.



**§ 1 ust. 1 pkt 3.**



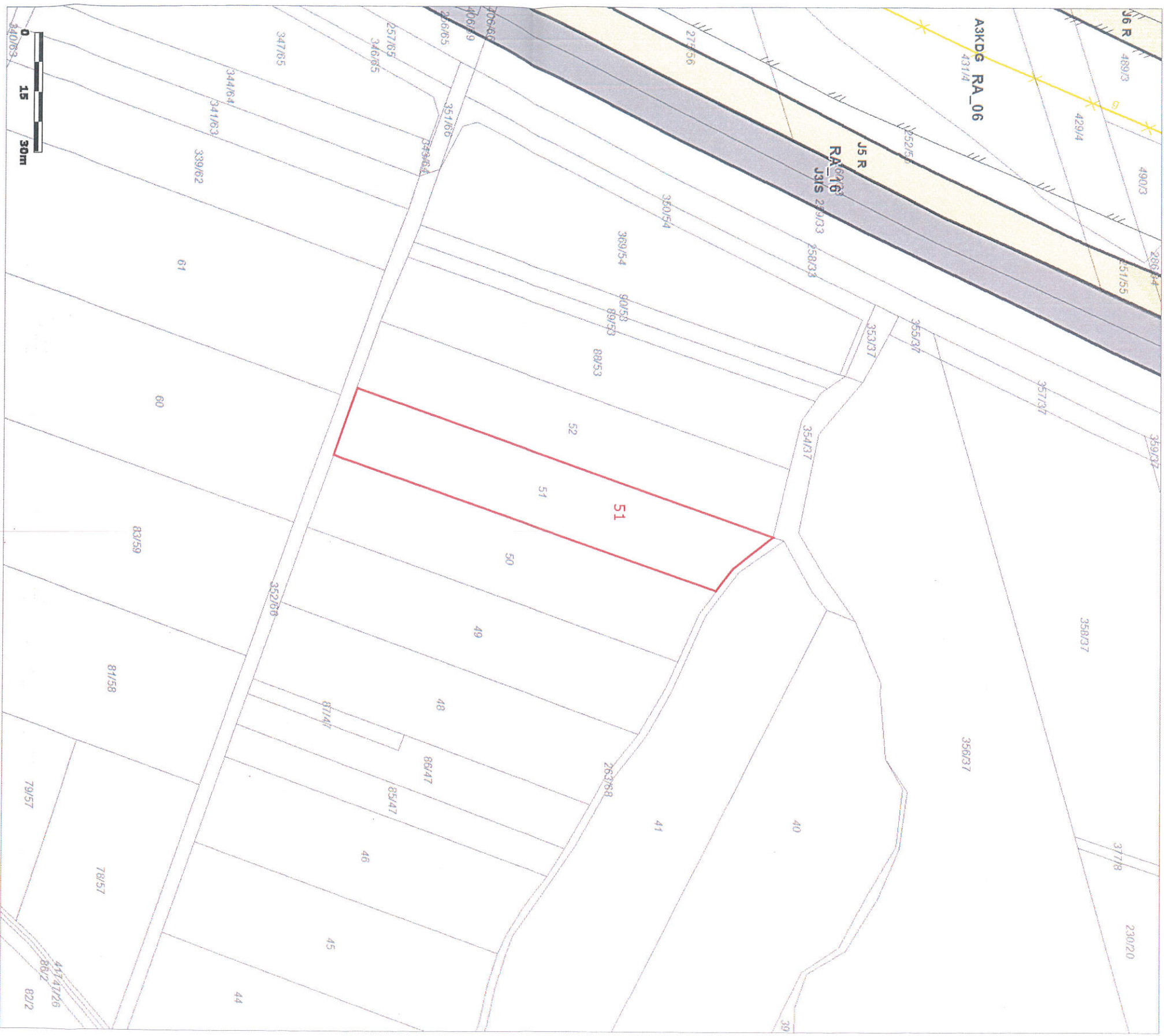
Cel wydruku: par.1 ust. 4

Wydruk sporządził(a): Katarzyna Dziedzińska, dnia: 06.04.2022 r.



# S 1 ust. 1 pkt 4.

1:1000



Uwaga: Ten wydruk ma charakter wyłącznie poglądowy i w żadnym razie nie może być traktowany jako dokument oficjalny.

© 2015 GISPartner, Wszystkie prawa zastrzeżone.



# S 1 ust. 1 pkt 4.

1:1000



Uwaga: Ten wydruk ma charakter wyłącznie poglądowy i w żadnym razie nie może być traktowany jako dokument oficjalny.

© 2015 GISPartner, Wszystkie prawa zastrzeżone.



Cel wydruku: par. 1 ust. 5

Wydruk sporządził(a): Katarzyna Dziedzińska, dnia: 06.04.2022 r.



# S 1 ust. 1 pkt 5.



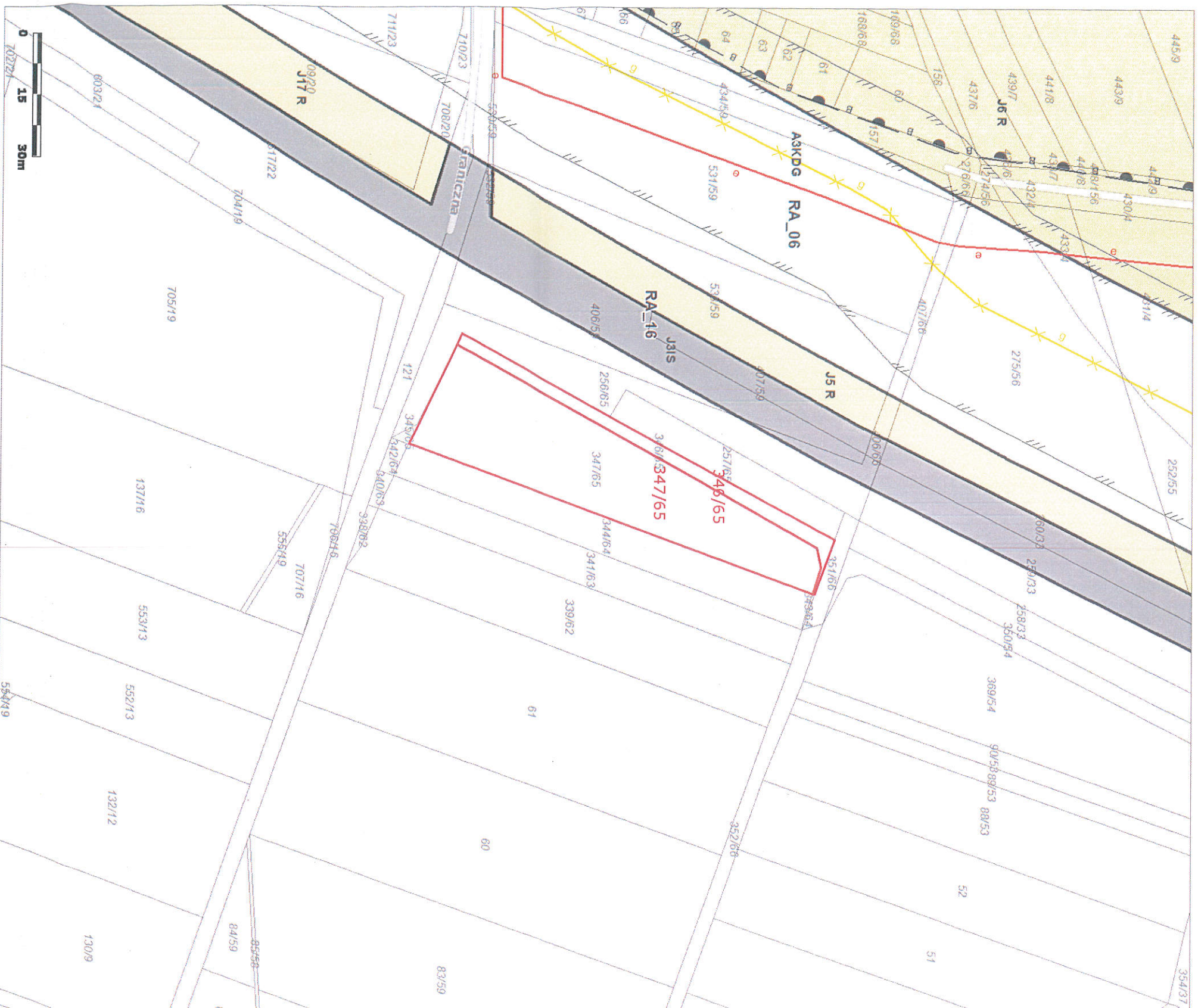
Uwaga: Ten wydruk ma charakter wyłącznie poglądowy i w żadnym razie nie może być traktowany jako dokument oficjalny.

© 2015 GISPartner. Wszystkie prawa zastrzeżone.



# S 1 ust. 1 pkt 5.

1:10



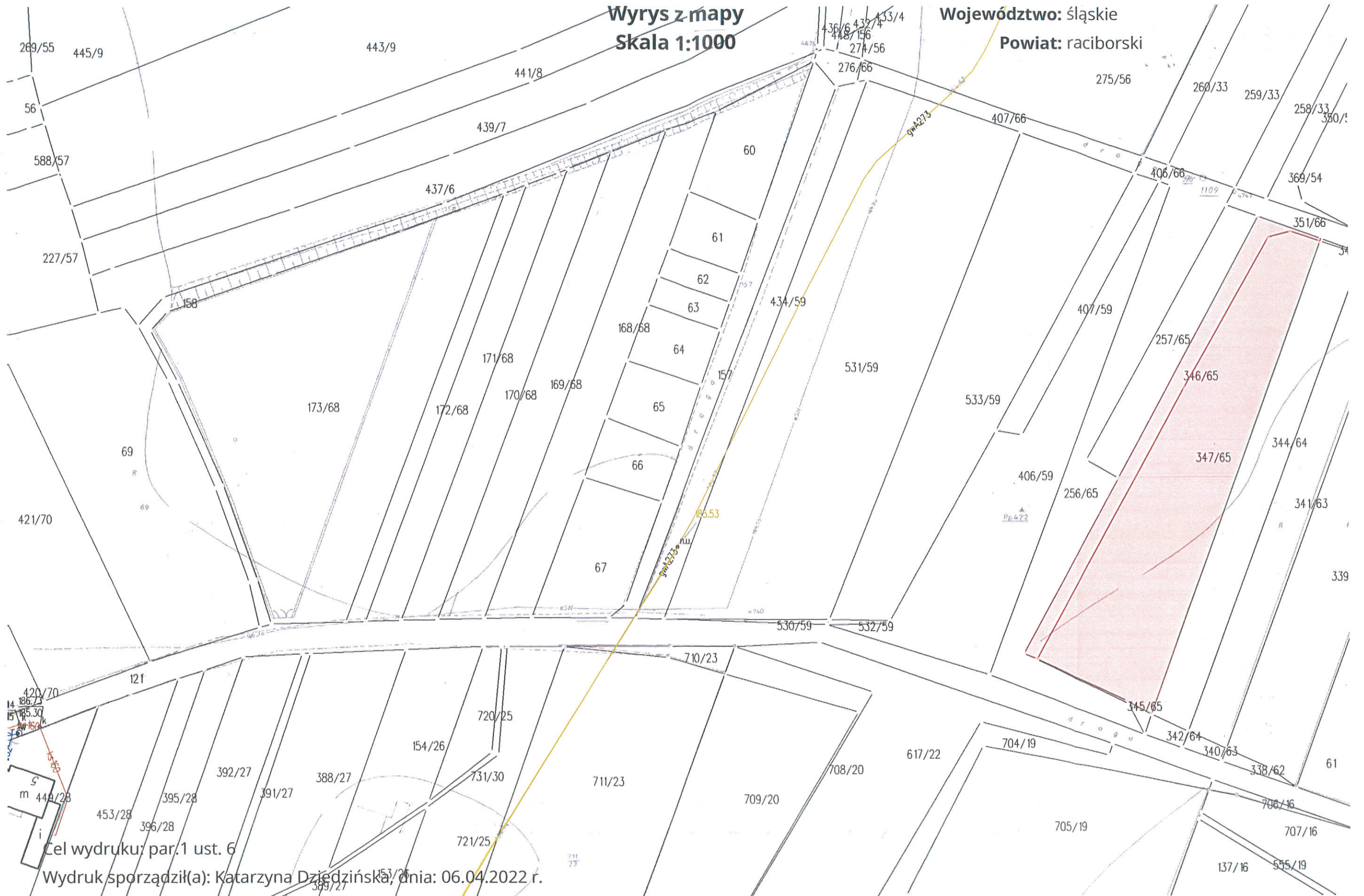
Uwaga: Ten wydruk ma charakter wyłącznie poglądowy i w żadnym razie nie może być traktowany jako dokument oficjalny.

© 2015 GISPartner. Wszystkie prawa zastrzeżone.

**§ 1 ust. 1 pkt 5.**

**Wyrys z mapy**  
**Skala 1:1000**

**Województwo: śląskie**  
**Powiat: raciborski**



Cel wydruku: par.1 ust. 6

Wydruk sporządził(a): Katarzyna Dziędzińska, dnia: 06.04.2022 r.



**§ 1 ust. 1 pkt 6.**

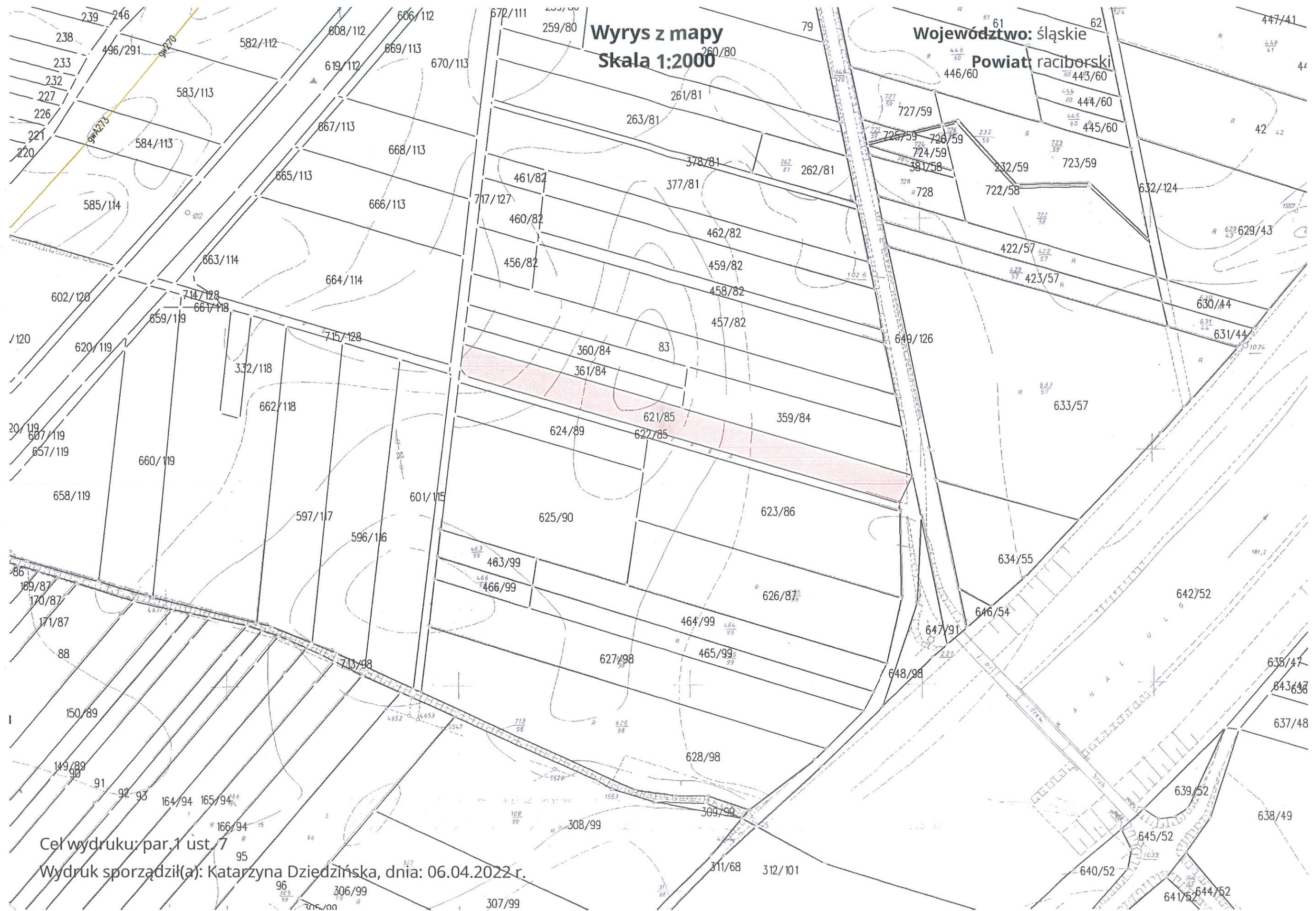


Uwaga: Ten wydruk ma charakter wyłącznie poglądowy i w żadnym razie nie może być traktowany jako dokument oficjalny.





**§ 1 ust. 1 pkt 6.**



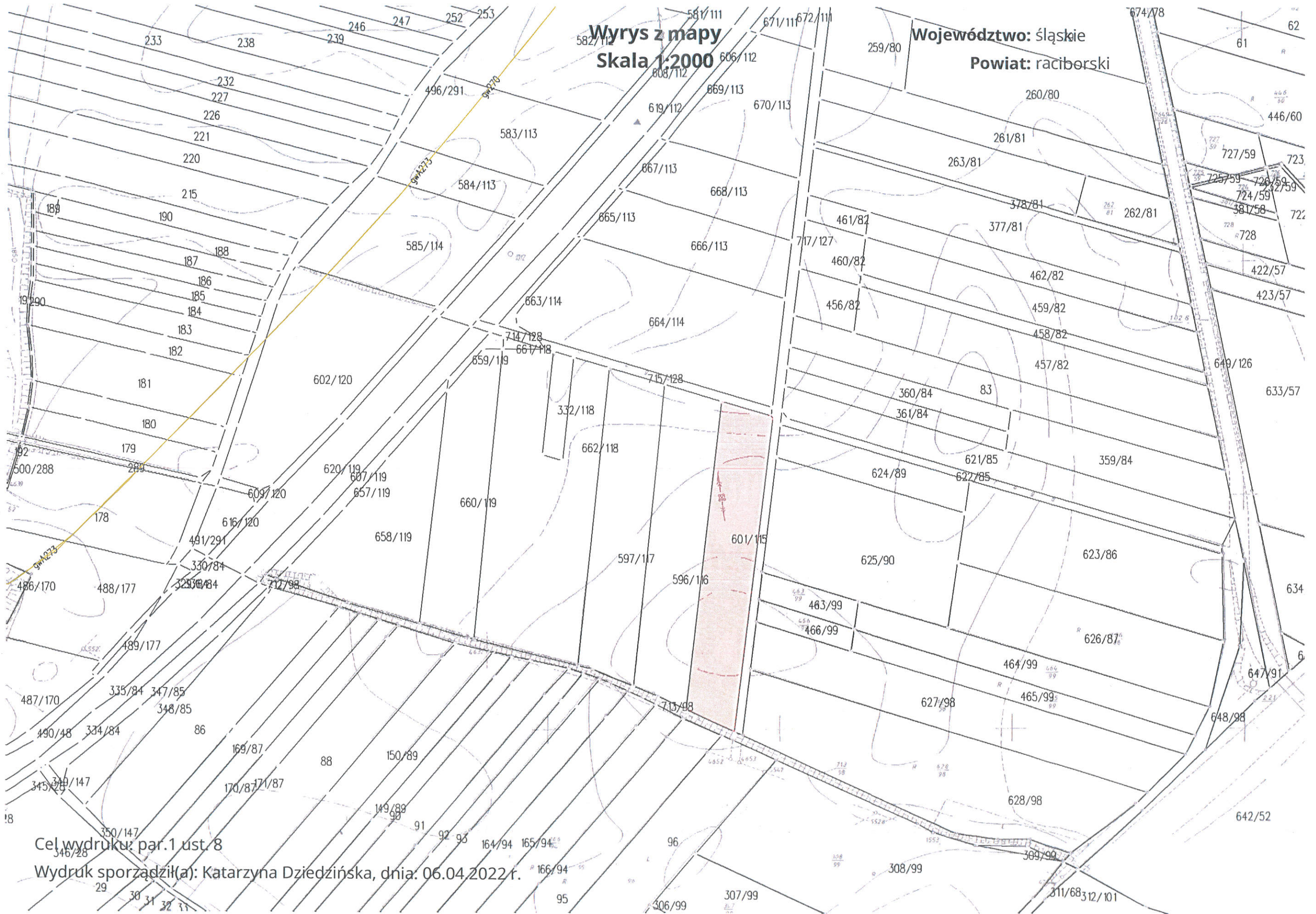
Cel wydruku: par.1 ust. 7

Wydruk sporządził(a): Katarzyna Dziedzińska, dnia: 06.04.2022 r.





**§ 1 ust. 1 pkt 7.**



Cel wydruku: par. 1 ust. 8

Wydruk sporządził(a): Katarzyna Dziedzińska, dnia: 06.04.2022 r.





# S 1 ust. 1 pkt 8.

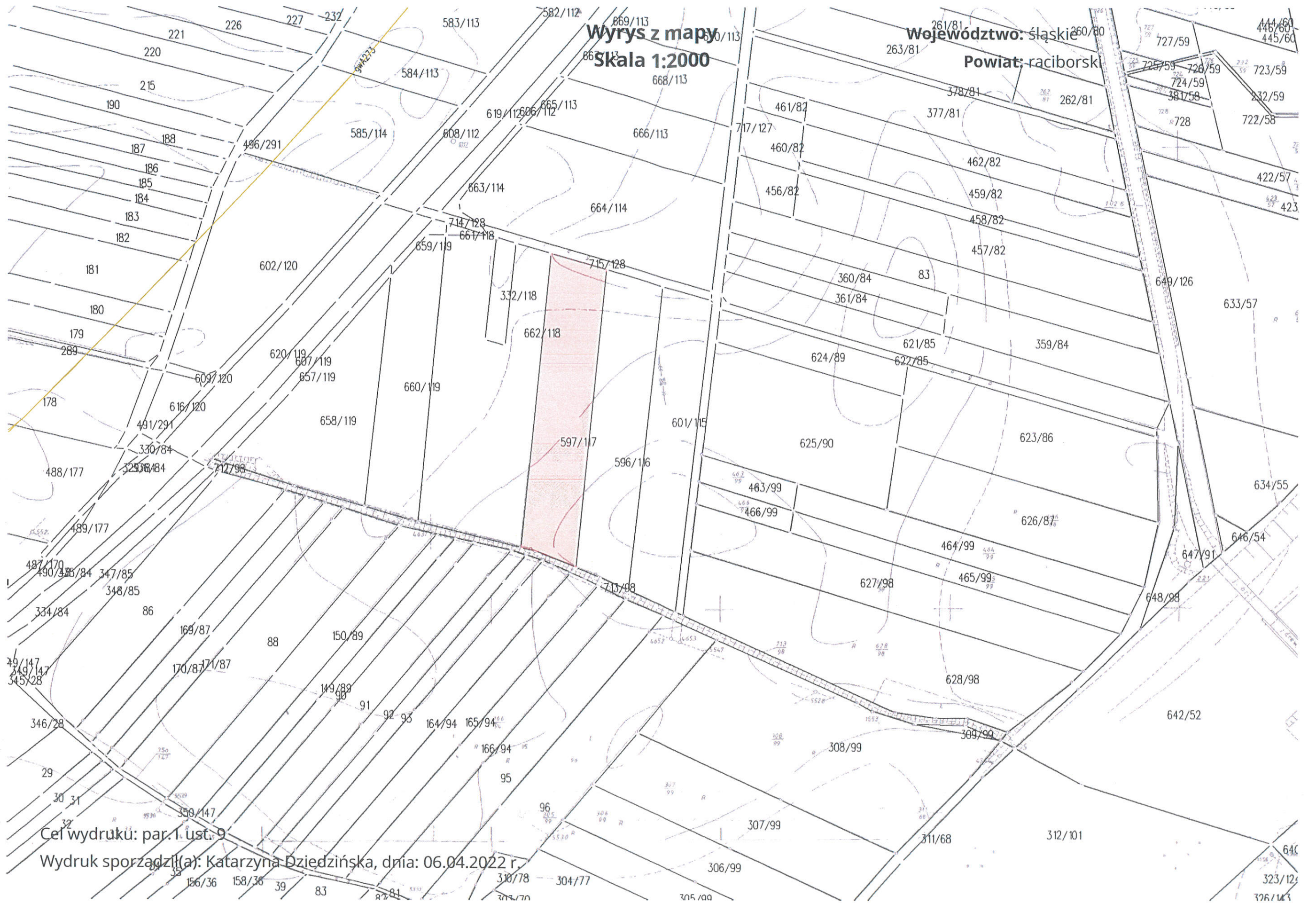
1:1000



Uwaga: Ten wydruk ma charakter wyłącznie poglądowy i w żadnym razie nie może być traktowany jako dokument oficjalny.

© 2015 GISPartner. Wszystkie prawa zastrzeżone.

**§ 1 ust. 1 pkt 8.**



Cel wydruku: par. 1 ust. 9


Wydruk sporządził(a): Katarzyna Dziędzińska, dnia: 06.04.2022 r.





**5 1 ust. 1 pkt 9.**

1:1000



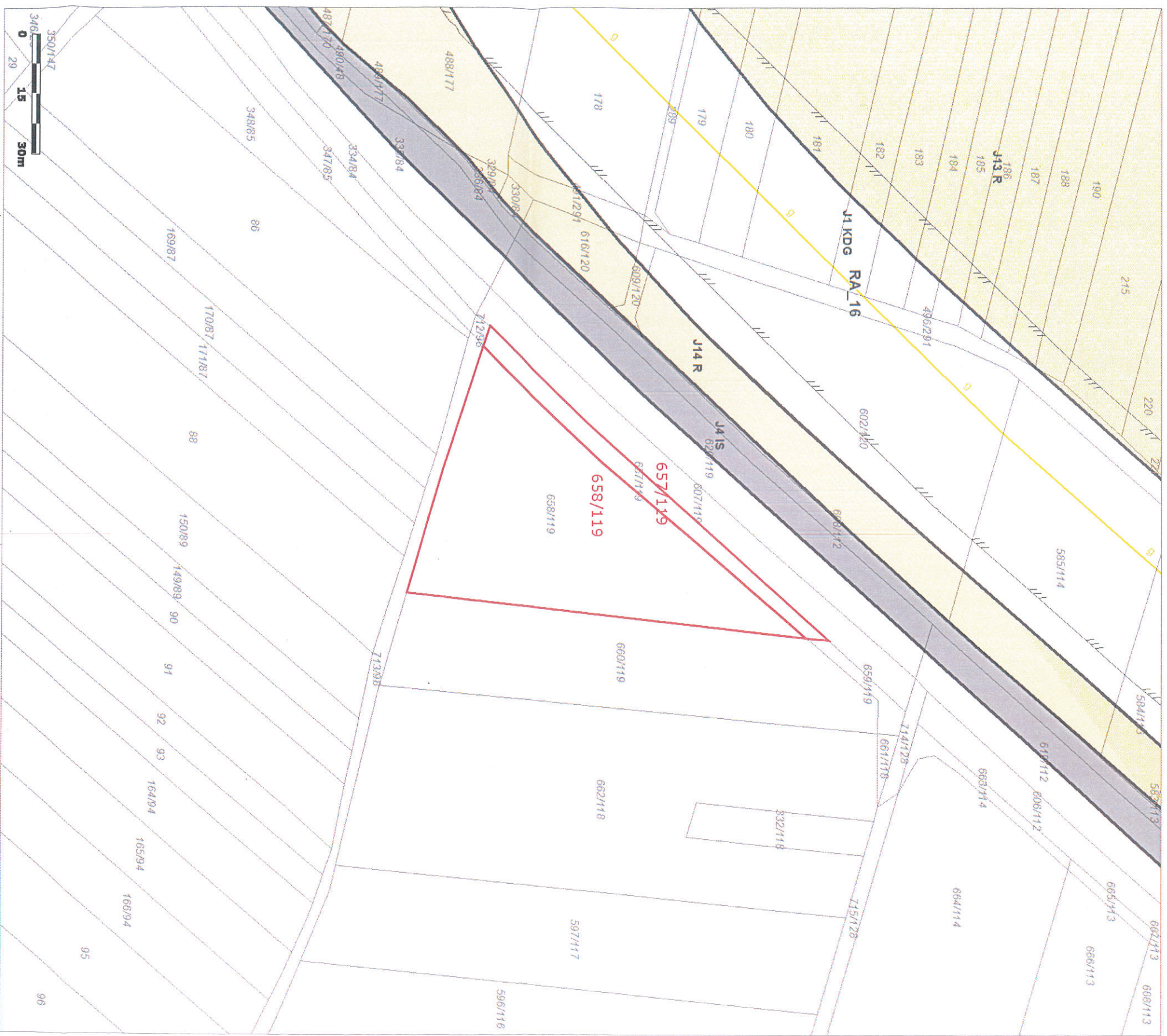
Uwaga: Ten wydruk ma charakter wyłącznie poglądowy i w żadnym razie nie może być traktowany jako dokument oficjalny.

© 2015 GISPartner. Wszystkie prawa zastrzeżone.



**§ 1 ust. 1 pkt 9.**

1:1000



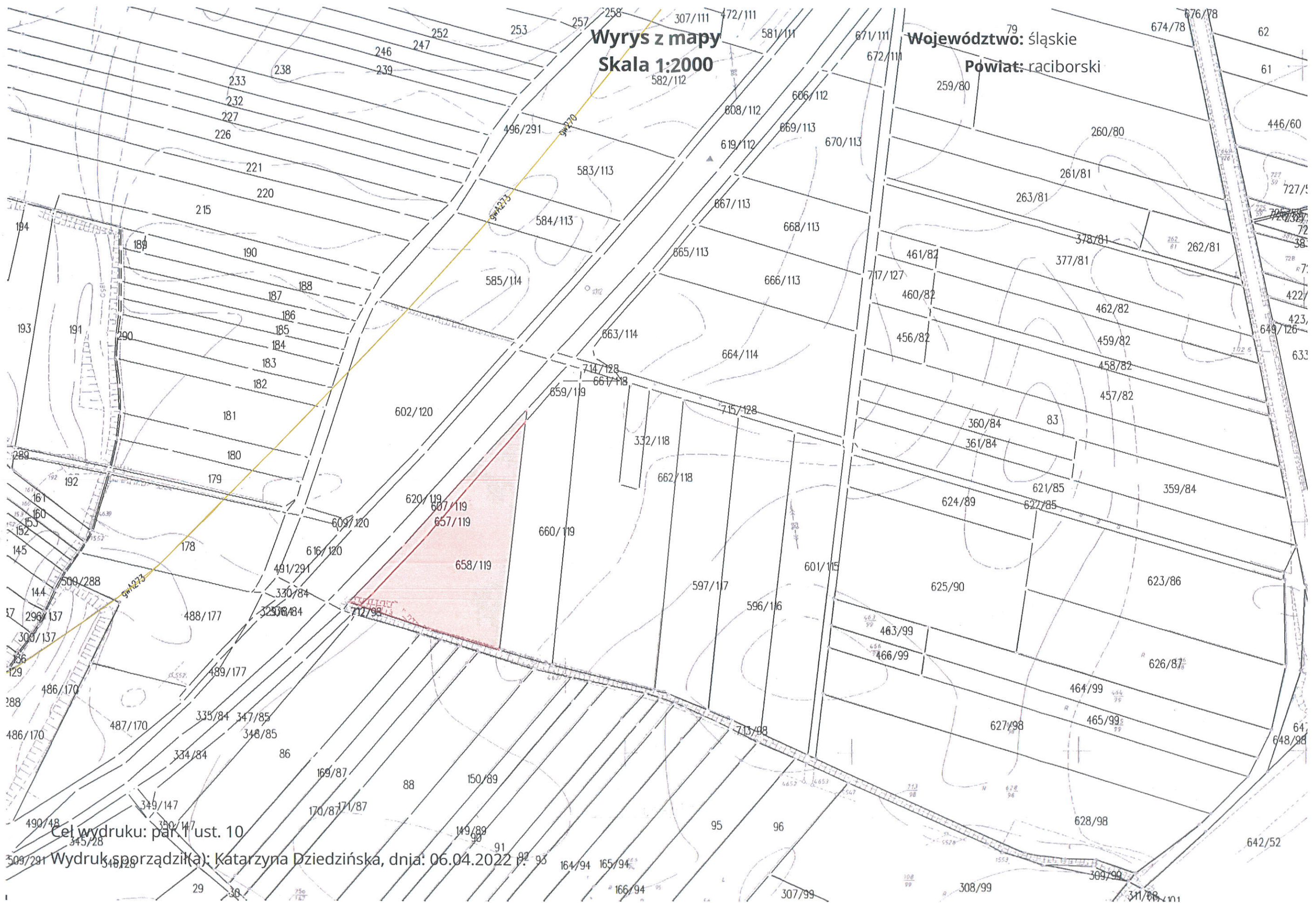
Uwaga: Ten wydruk ma charakter wyłącznie poglądowy i w żadnym razie nie może być traktowany jako dokument oficjalny.

© 2015 GISPartner. Wszystkie prawa zastrzeżone.

**§ 1 ust. 1 pkt 9.**

**Wyrys z mapy**  
**Skala 1:2000**

**Województwo: śląskie**  
**Powiat: raciborski**



Cel wydruku: par. 1 ust. 10

Wydruk sporządziła: Katarzyna Dziędzińska, dnia: 06.04.2022



## S 1 ust. 1 pkt 10.



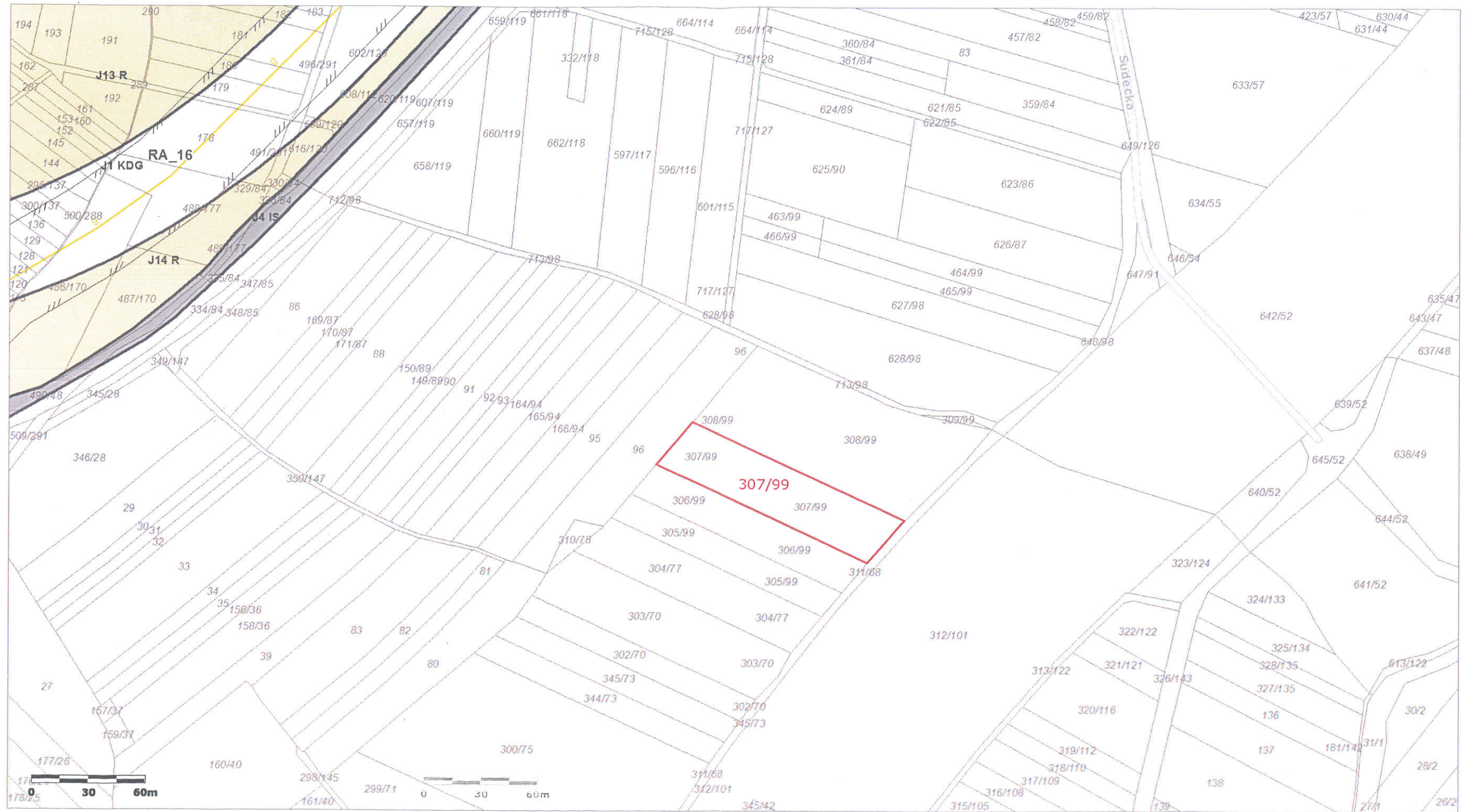
Uwaga: Ten wydruk ma charakter wyłącznie poglądowy i w żadnym razie nie może być traktowany jako dokument oficjalny.

© 2015 GISPartner, Wszystkie prawa zastrzeżone.



# § 1 ust. 1 pkt 10.

1:2000

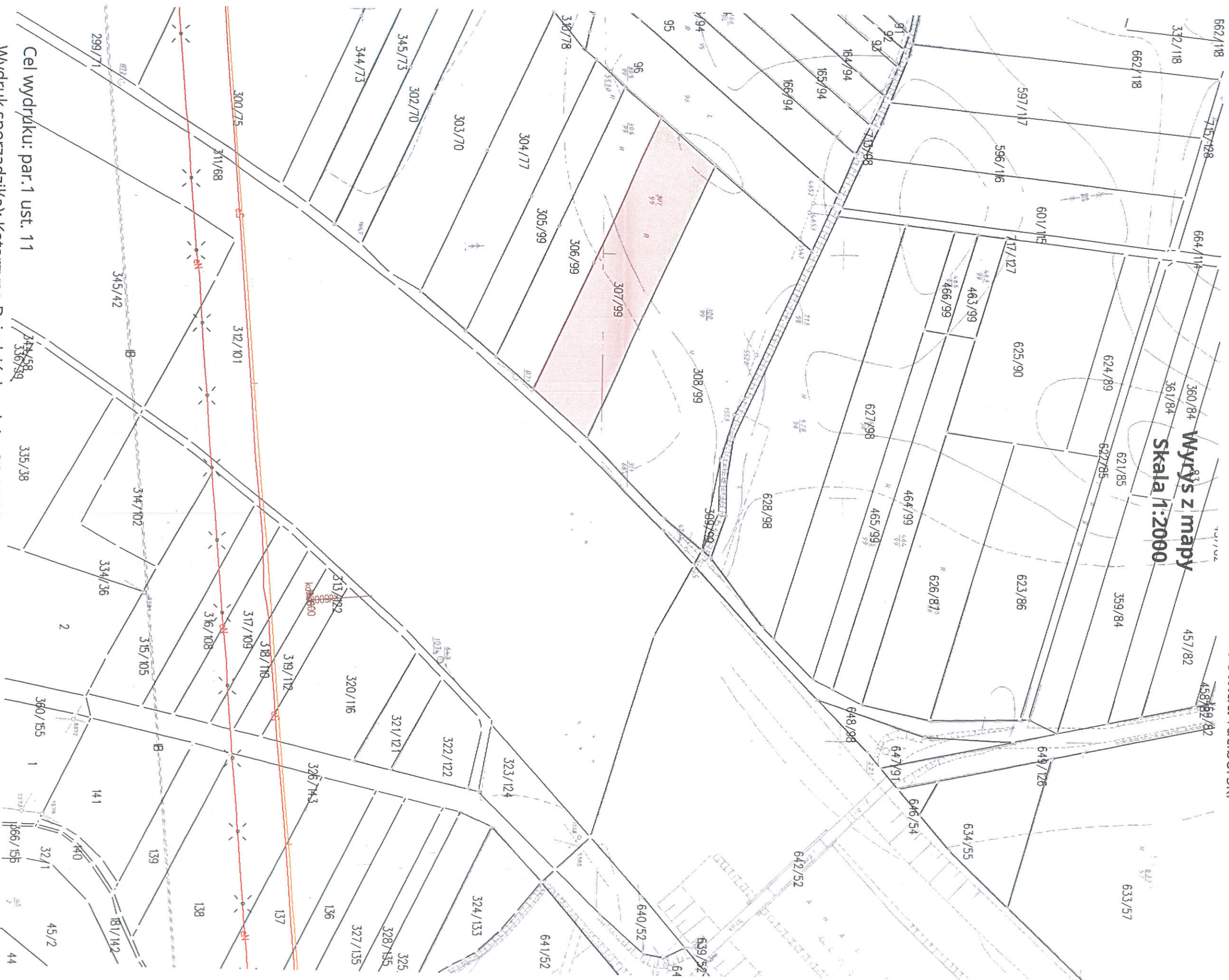


Uwaga: Ten wydruk ma charakter wyłącznie poglądowy i w żadnym razie nie może być traktowany jako dokument oficjalny.

© 2015 GISPartner, Wszystkie prawa zastrzeżone.

**§ 1 ust. 1 pkt 10.**

Województwo: śląskie  
Powiat: raciborski



Cel wydruku: par.1 ust. 11  
Wydruk sporządził(a): Katarzyna Dziedzińska, dnia: 06.04.2022 r.



# S 1 ust. 1 pkt 11.

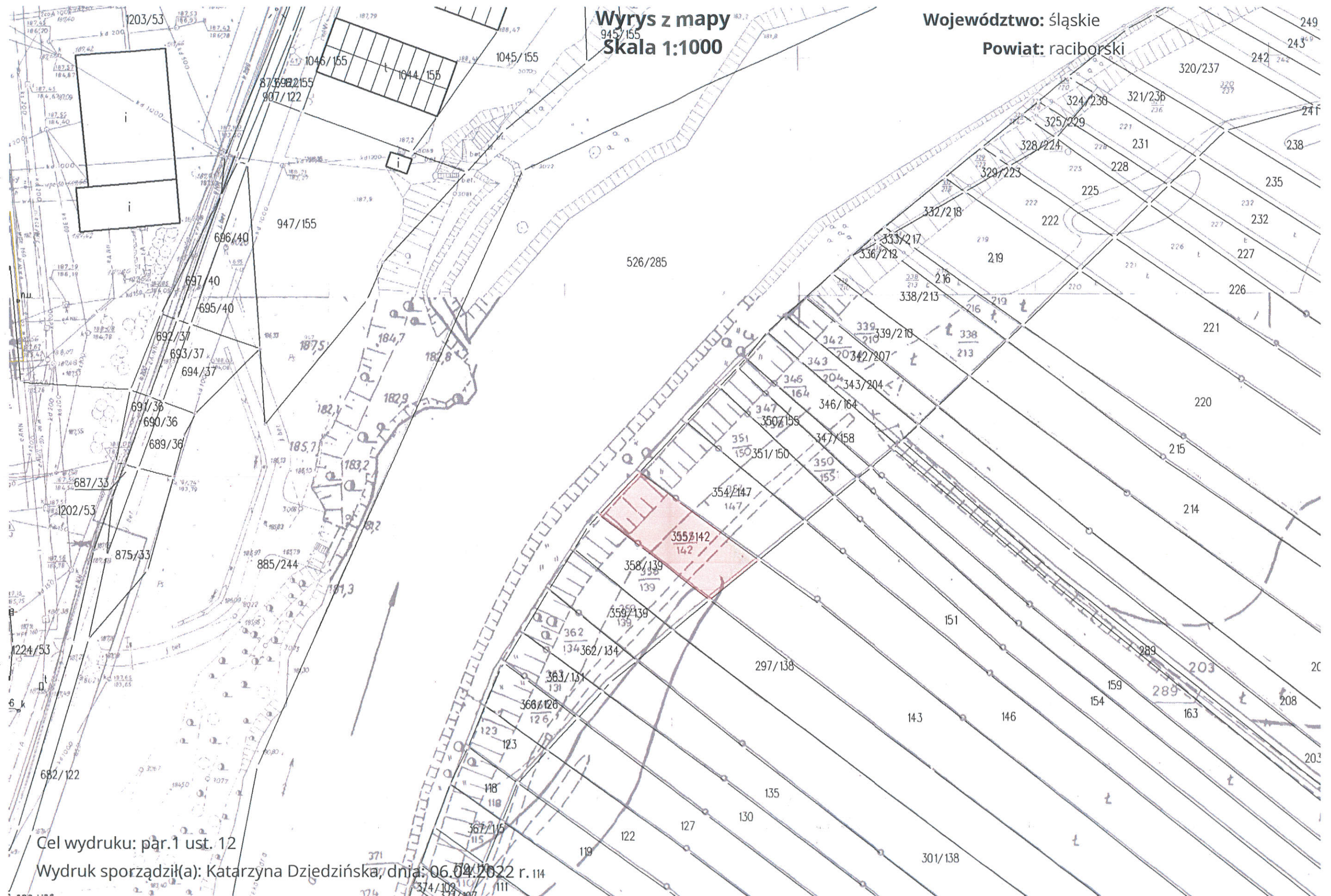


Uwaga: Ten wydruk ma charakter wyłącznie poglądowy i w żadnym razie nie może być traktowany jako dokument oficjalny.





**§ 1 ust. 1 pkt 11.**



Wyrys z mapy  
945/155  
Skala 1:1000

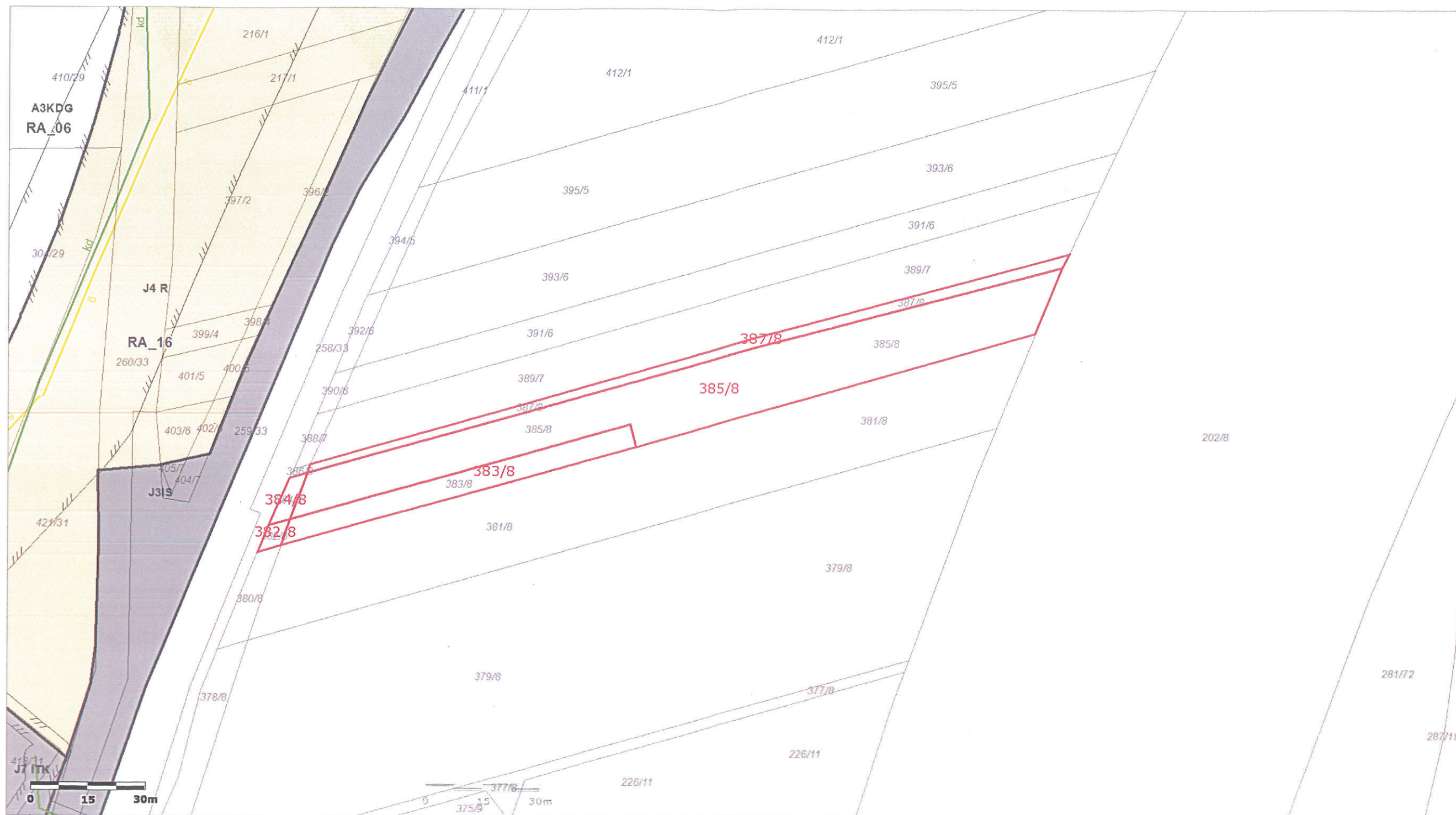
Województwo: śląskie  
Powiat: raciborski

Cel wydruku: par.1 ust. 12  
Wydruk sporządził(a): Katarzyna Dziedzińska, dnia: 06.04.2022 r. 114



§ 1 ust. 1 pkt 12.

1:1000



Uwaga: Ten wydruk ma charakter wyłącznie poglądowy i w żadnym razie nie może być traktowany jako dokument oficjalny.

© 2015 GISPartner, Wszystkie prawa zastrzeżone.



**§ 1 ust. 1 pkt 12.**

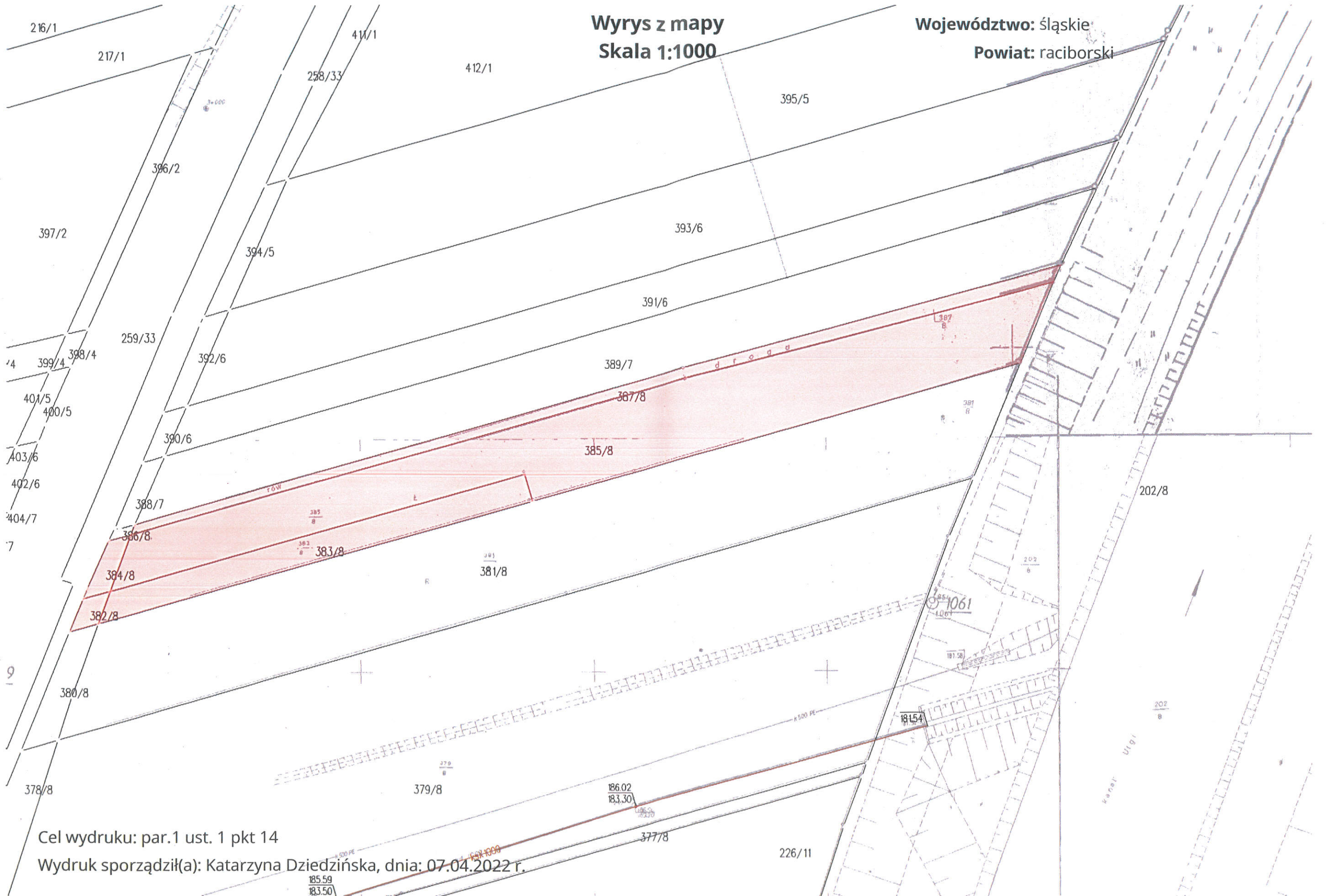


Uwaga: Ten wydruk ma charakter wyłącznie poglądowy i w żadnym razie nie może być traktowany jako dokument oficjalny.

**§ 1 ust. 1 pkt 12.**

**Wrys z mapy**  
**Skala 1:1000**

**Województwo: śląskie**  
**Powiat: raciborski**



Cel wydruku: par.1 ust. 1 pkt 14

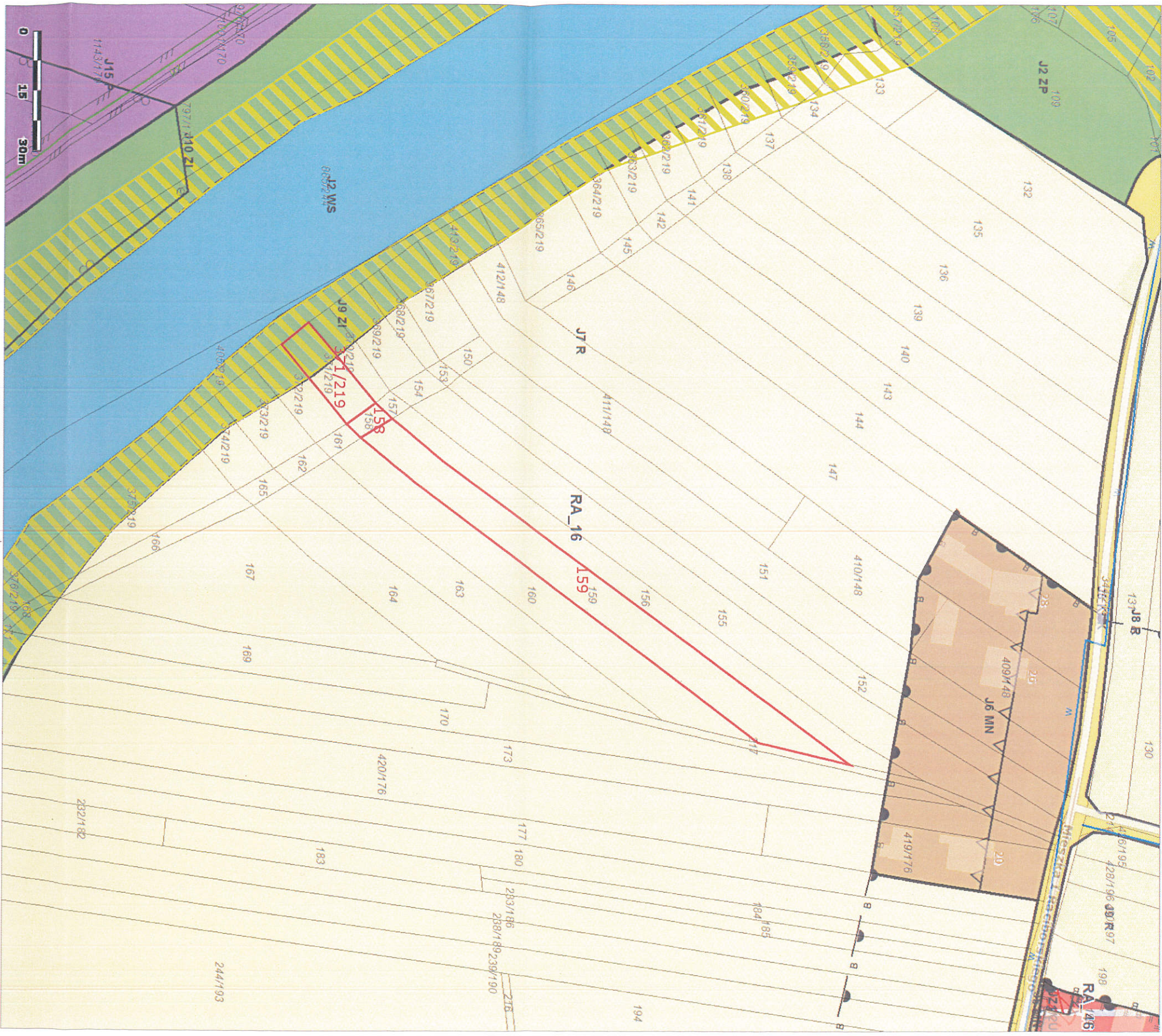
Wydruk sporządził(a): Katarzyna Dziędzińska, dnia: 07.04.2022 r.

185.59  
183.50



1:1000

# S 1 ust. 1 pkt 13.



Uwaga: Ten wydruk ma charakter wyłącznie poglądowy i w żadnym razie nie może być traktowany jako dokument oficjalny.

© 2015 GISPartner, Wszystkie prawa zastrzeżone.



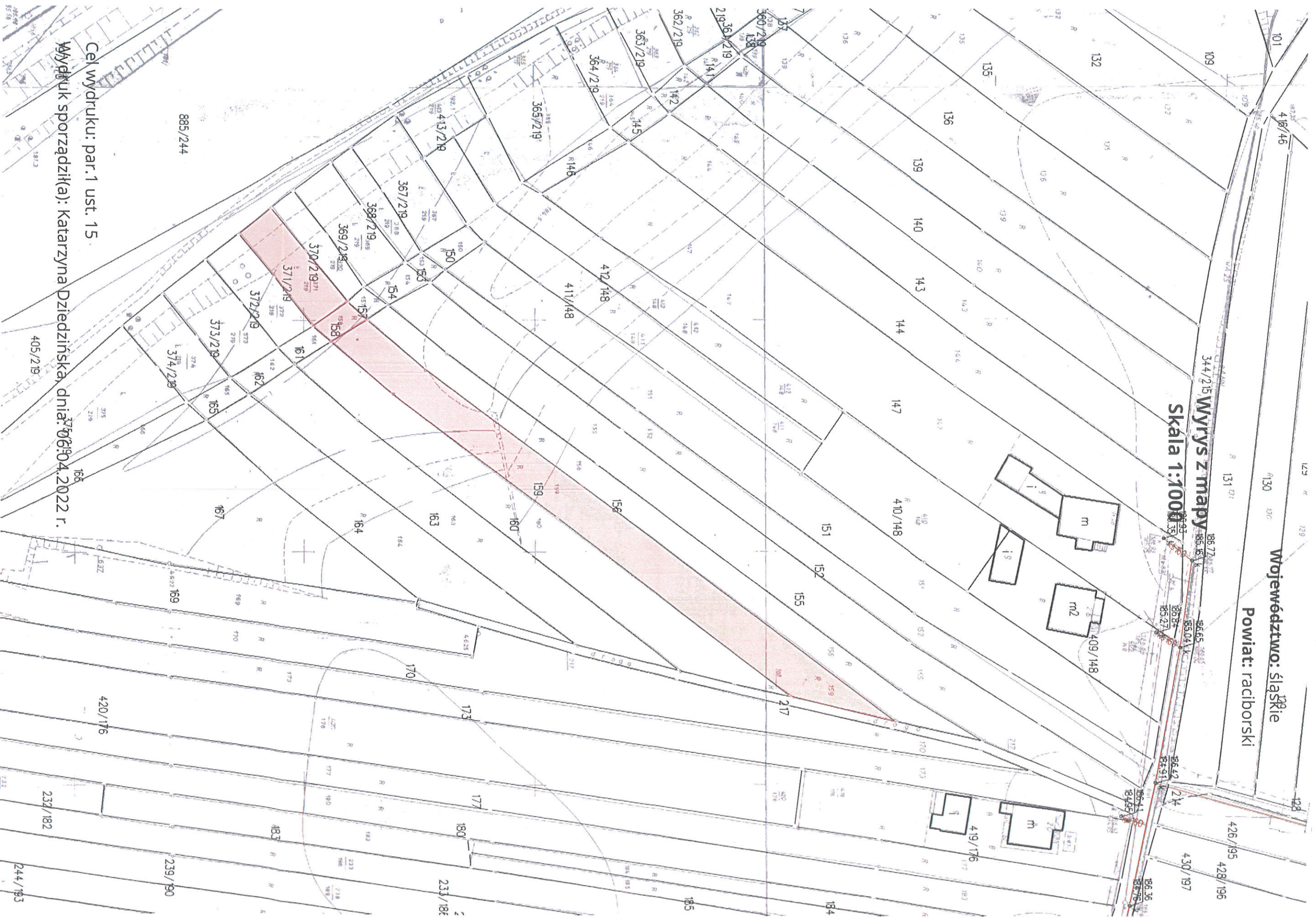
# S 1 ust. 1 pkt 13.

1:1000



Uwaga: Ten wydruk ma charakter wyłącznie poglądowy i w żadnym razie nie może być traktowany jako dokument oficjalny.

© 2015 GISPartner, Wszystkie prawa zastrzeżone.



Skala 1:1000

Wyrzys z mapy

Województwo: śląskie  
Powiat: raciborski

Cel wydruku: par. 1 ust. 15

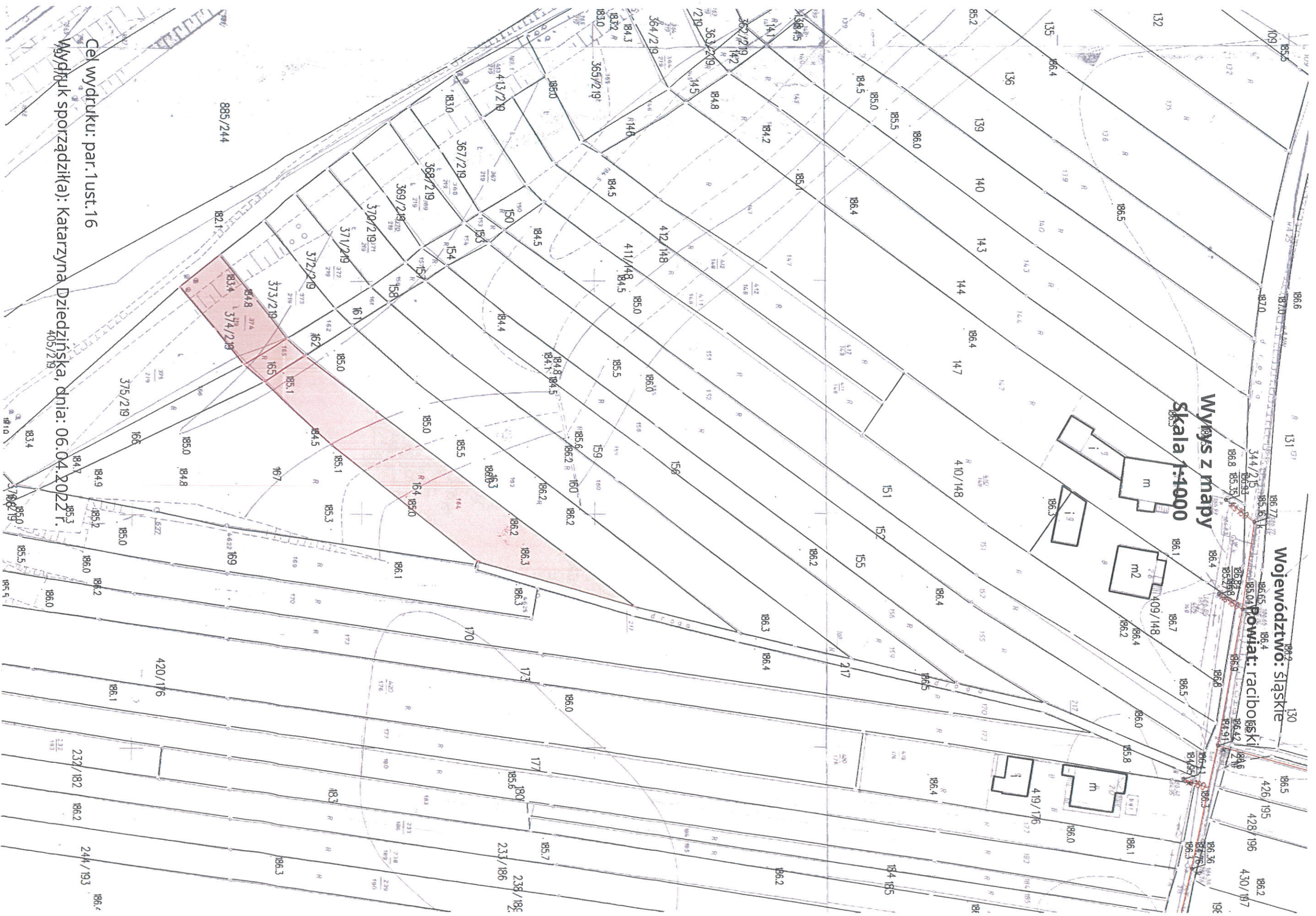
Wydruk sporządzona dnia: 06.04.2022 r.

885/244  
405/219  
420/176  
233/182  
244/193  
239/90  
233/183  
185  
184  
183  
182  
181  
180  
179  
178  
177  
176  
175  
174  
173  
172  
171  
170  
169  
168  
167  
166  
165  
164  
163  
162  
161  
160  
159  
158  
157  
156  
155  
154  
153  
152  
151  
150  
149  
148  
147  
146  
145  
144  
143  
142  
141  
140  
139  
138  
137  
136  
135  
134  
133  
132  
131  
130  
129  
128  
127  
126  
125  
124  
123  
122  
121  
120  
119  
118  
117  
116  
115  
114  
113  
112  
111  
110  
109  
108  
107  
106  
105  
104  
103  
102  
101  
100



Uwaga: Ten wydruk ma charakter wyłącznie poglądowy i w żadnym razie nie może być traktowany jako dokument oficjalny.

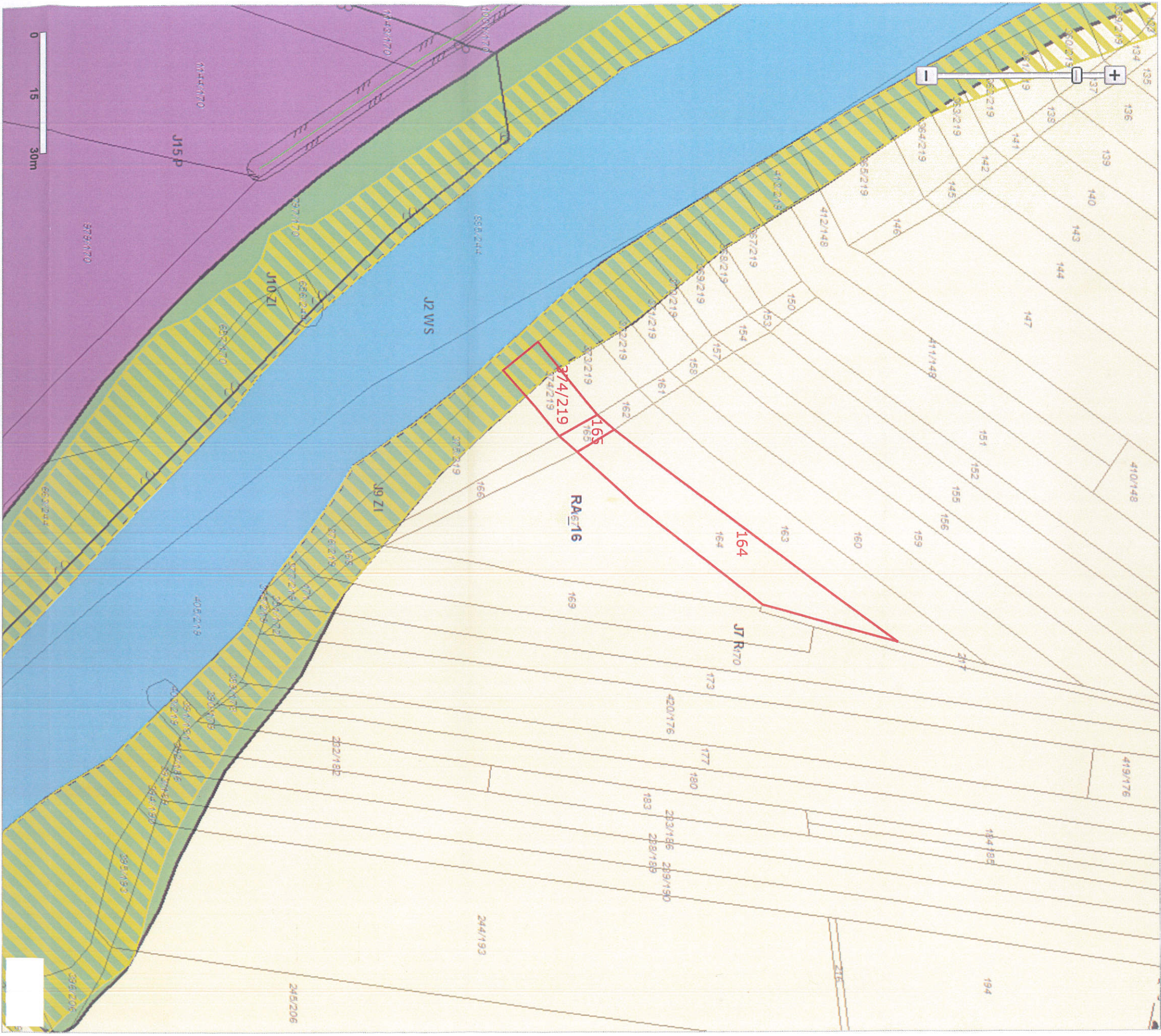




Cel wydruku: par. 1 ust. 16

Wydruk sporządzona: Katarzyna Dziedzińska, dnia: 06.04.2022 T.

405/219



Uwaga: Ten wydruk ma charakter wyłącznie poglądowy i w żadnym razie nie może być traktowany jako dokument oficjalny.