

UCHWAŁA NR
RADY MIASTA RACIBÓRZ

z dnia 2024 r.

**w sprawie uchwalenia miejscowego planu zagospodarowania przestrzennego dla terenu
zlokalizowanego w jednostce strukturalnej Śródmieście w Raciborzu**

Na podstawie art. 18 ust. 2 pkt 5 ustawy z dnia 8 marca 1990 r. o samorządzie gminnym (Dz. U. z 2024 r. poz. 609) oraz art. 20 ust. 1 ustawy z dnia 27 marca 2003 r. o planowaniu i zagospodarowaniu przestrzennym (Dz. U. z 2023 r. poz. 977 ze zm.), w związku z uchwałą Nr LIV/790/2023 Rady Miasta Racibórz z dnia 22 lutego 2023 r. w sprawie przystąpienia do sporządzenia miejscowego planu zagospodarowania przestrzennego dla terenu zlokalizowanego w jednostce strukturalnej Śródmieście w Raciborzu, po przeprowadzeniu konsultacji zgodnie z Uchwałą Nr XXII/300/2016 Rady Miasta Racibórz z dnia 26 października 2016 r. w sprawie określenia szczegółowego sposobu konsultowania z Raciborską Radą Działalności Pożytku Publicznego lub organizacjami pozarządowymi i innymi podmiotami wymienionymi w art. 3 ust. 3 ustawy z dnia 24 kwietnia 2003 r. o działalności pożytku publicznego i o wolontariacie projektów aktów prawa miejscowego w dziedzinach dotyczących działalności statutowej tych organizacji (Dz. Urz. Woj. Śl. z 2016 r. poz. 5641)

**Rada Miasta Racibórz
uchwala, co następuje:**

**Rozdział 1.
Przepisy ogólne**

§ 1. 1. Uchwala się miejscowy plan zagospodarowania przestrzennego dla terenu zlokalizowanego w jednostce strukturalnej Śródmieście w Raciborzu, po stwierdzeniu, że nie narusza on ustaleń Studium uwarunkowań i kierunków zagospodarowania przestrzennego miasta Raciborza, uchwalonego Uchwałą Nr XXXVIII/575/2009 Rady Miasta Racibórz z dnia 30 grudnia 2009 r., zwany dalej planem.

2. Granice obszaru objętego planem określono na rysunku planu w skali 1:1000 stanowiącym załącznik nr 1 do uchwały.

3. Raport podsumowujący przebieg konsultacji społecznych, zawierający w szczególności wykaz złożonych uwag wraz z propozycją ich rozpatrzenia i uzasadnieniem stanowi załącznik nr 2 do uchwały.

4. Rozstrzygnięcie o sposobie realizacji, zapisanych w planie, inwestycji z zakresu infrastruktury technicznej, które należą do zadań własnych gminy, oraz zasadach ich finansowania, zgodnie z przepisami o finansach publicznych stanowi załącznik nr 3 do uchwały.

5. Dane przestrzenne w postaci dokumentu elektronicznego GML stanowią załącznik nr 4 do uchwały.

§ 2. Ilekroć w uchwale jest mowa o:

- 1) dachu płaskim – należy przez to rozumieć stropodach lub dach o kącie nachylenia połąci do 15°;
- 2) nieprzekraczalnej linii zabudowy – należy przez to rozumieć linię, której nie może przekroczyć nadziemna część budynku, przy czym:

- a) okapy, gzymsy, daszki, osłony, balkony, galerie i inne podobne elementy budynku mogą być wysunięte poza tę linię na odległość nie większą niż 1,5 m,
 - b) elementy, o których mowa w lit. a, powinny być umieszczane na wysokości co najmniej 3 m nad poziomem terenu urządzonego przy budynku;
- 3) obowiązującej linii zabudowy – należy przez to rozumieć linię, do której powinien przylegać budynek, przy czym:
- a) dotyczy to co najmniej połowy długości tej linii, w tym odcinka wzdłuż ściany szczytowej istniejącego budynku na działce nr 3661/150,
 - b) okapy, gzymsy, daszki, osłony, balkony, galerie i inne podobne elementy budynku mogą być wysunięte poza tę linię na odległość nie większą niż 1,5 m,
 - c) elementy, o których mowa w lit. b, powinny być umieszczane na wysokości co najmniej 3 m nad poziomem terenu urządzonego przy budynku,
 - d) loggie, podcienia i inne podobne elementy budynku mogą być cofnięte od tej linii na odległość nie większą niż 1,5 m, przy czym łączna powierzchnia tych elementów nie powinna przekraczać 30% powierzchni elewacji od strony tej linii;
- 4) terenie – należy przez to rozumieć teren oznaczony symbolem HZ7.1MW-U; linie rozgraniczające tego terenu pokrywają się z granicami obszaru objętego planem.

§ 3. 1. Następujące oznaczenia, na rysunku planu, są ustaleniami planu:

- 1) granica obszaru objętego planem;
- 2) linia rozgraniczająca tereny o różnym przeznaczeniu lub różnych zasadach zagospodarowania;
- 3) nieprzekraczalna linia zabudowy;
- 4) obowiązująca linia zabudowy;
- 5) symbol, nazwa i oznaczenie graficzne dotyczące przeznaczenia terenu;
- 6) strefa obserwacji archeologicznej;
- 7) strefa ingerencji konserwatorskiej.

2. Pozostałe oznaczenia na rysunku planu są elementami informacyjnymi, niebędącymi ustaleniami planu.

§ 4. Na obszarze objętym planem nie określa się:

- 1) zasad ochrony krajobrazów kulturowych oraz dóbr kultury współczesnej;
- 2) granic i sposobów zagospodarowania terenów górniczych, obszarów szczególnego zagrożenia powodzią, obszarów osuwania się mas ziemnych oraz krajobrazów priorytetowych określonych w audycie krajobrazowym oraz w planach zagospodarowania przestrzennego województwa;
- 3) sposobu i terminu tymczasowego zagospodarowania, urządzania i użytkowania terenów;
- 4) wymagań wynikających z potrzeb kształtowania przestrzeni publicznych.

§ 5. Zasady ochrony i kształtowania ładu przestrzennego oraz zasady kształtowania krajobrazu:

- 1) nie określa się cech elementów zagospodarowania przestrzennego, które wymagają ochrony, ukształtowania lub rewaloryzacji;
- 2) nakazy, zakazy, dopuszczenia i ograniczenia w zagospodarowaniu terenów mające na celu ochronę i kształtowanie ładu przestrzennego oraz kształtowanie krajobrazu określono w innych przepisach uchwały.

§ 6. Zasady ochrony środowiska, przyrody i krajobrazu:

- 1) obowiązuje zakaz lokalizacji przedsięwzięć mogących zawsze oraz potencjalnie znacząco oddziaływać na środowisko, z wyłączeniem systemów komunikacji i infrastruktury technicznej;
- 2) na obszarze Głównego Zbiornika Wód Podziemnych nr 332 oraz jego strefy ochronnej obowiązuje zakaz podejmowania działań mogących negatywnie oddziaływać na zasoby wodne tego zbiornika, zgodnie z przepisami odrębnymi;
- 3) ze względu na dopuszczalny poziom hałasu w środowisku, określony przepisami o ochronie środowiska, teren HZ7.1MW-U zalicza się do terenów zabudowy mieszkaniowo-usługowych.

§ 7. Zasady ochrony dziedzictwa kulturowego i zabytków:

- 1) określa się strefę obserwacji archeologicznej, oznaczoną na rysunku planu;
- 2) w strefie obserwacji archeologicznej, o której mowa w pkt 1, obowiązują przepisy dotyczące ochrony zabytków i opieki nad zabytkami;
- 3) określa się strefę ingerencji konserwatorskiej, oznaczoną na rysunku planu;
- 4) w strefie ingerencji konserwatorskiej, o której mowa w pkt 3:
 - a) nowa zabudowa powinna nawiązywać gabarytami, kolorystyką, materiałami budowlanymi i wykończeniowymi oraz artykulacją elewacji do zabudowy historycznej położonej w tej strefie,
 - b) obowiązuje zakaz stosowania okładzin elewacyjnych nie wykonanych z tradycyjnych materiałów budowlanych, w szczególności paneli wykonanych z tworzyw sztucznych lub blachy, imitujących drewno lub kamień.

§ 8. Szczegółowe zasady i warunki scalania i podziału nieruchomości objętych planem (parametry działek uzyskiwane w wyniku scalania i podziału nieruchomości):

- 1) minimalna szerokość frontów działek: 10 m;
- 2) minimalna powierzchnia działek: 400 m²;
- 3) kąt położenia granic działek w stosunku do pasa drogowego: nie mniejszy niż 45°;
- 4) ustalenia, o których mowa w pkt 1-3, nie dotyczą wydzieleni dla systemów komunikacji i infrastruktury technicznej.

§ 9. Szczególne warunki zagospodarowania terenów oraz ograniczenia w ich użytkowaniu, w tym zakaz zabudowy: obowiązuje zakaz lokalizacji instalacji odnawialnych źródeł energii, w których energia elektryczna jest wytwarzana z energii wiatru.

§ 10. Zasady modernizacji, rozbudowy i budowy systemów komunikacji i infrastruktury technicznej:

- 1) dopuszcza się budowę i przebudowę systemów komunikacji i infrastruktury technicznej, w tym dojeżdżalnic, dojazdów, miejsc postojowych, dróg dla rowerów, przewodów i urządzeń elektroenergetycznych, wodociągowych, kanalizacyjnych, gazowych, ciepłowniczych i telekomunikacyjnych;
- 2) usytuowanie systemów, o których mowa w pkt 1, nie może naruszać przepisów odrębnych i innych przepisów uchwały;
- 3) warunki powiązań z układem zewnętrznym:
 - a) układ komunikacyjny: przez sieć dróg,
 - b) sieci infrastruktury technicznej: przez systemy infrastruktury technicznej;

- 4) minimalna liczba miejsc do parkowania i sposób ich realizacji:
- a) budynki mieszkalne wielorodzinne: 1 na 1 lokal mieszkalny,
 - b) budynki mieszkalne wielorodzinne, w których są wydzielone lokale użytkowe: 1 na 1 lokal mieszkalny i 1 na każde 50 m² powierzchni użytkowej lokali użytkowych,
 - c) obiekty usługowe: 1 na każde 50 m² powierzchni użytkowej tych obiektów,
 - d) miejsca do parkowania przeznaczone na parkowanie pojazdów zaopatrzonych w kartę parkingową: 1 – jeżeli liczba miejsc do parkowania wynosi 6-15, 2 – jeżeli liczba miejsc do parkowania wynosi 16-40, 3 – jeżeli liczba miejsc do parkowania wynosi 41-100, 4% ogólnej liczby miejsc do parkowania – jeżeli ogólna liczba miejsc do parkowania wynosi więcej niż 100,
 - e) miejsca do parkowania powinny być urządzone w obiekcie budowlanym lub usytuowane na działce budowlanej,
 - f) wymóg zapewnienia miejsc do parkowania nie dotyczy zmiany sposobu użytkowania oraz przebudowy, rozbudowy i nadbudowy istniejących budynków,
 - g) w przypadku budynków o różnych funkcjach liczbę miejsc do parkowania należy odnieść do powierzchni użytkowej poszczególnych funkcji tych budynków;
- 5) zaopatrzenie w wodę: z sieci wodociągowej, z zastrzeżeniem przepisów odrębnych;
- 6) odprowadzanie ścieków bytowych: do sieci kanalizacji sanitarnej;
- 7) odprowadzanie wód opadowych i roztopowych: zgodnie z przepisami odrębnymi;
- 8) zaopatrzenie w energię elektryczną: z sieci elektroenergetycznej i energii promieniowania słonecznego;
- 9) zaopatrzenie w ciepło do celów bytowych: zgodnie z przepisami odrębnymi;
- 10) zaopatrzenie w gaz do celów bytowych: z sieci gazowej lub indywidualnie, zgodnie z przepisami odrębnymi;
- 11) gospodarka odpadami: zgodnie z przepisami odrębnymi.

§ 11. Określa się stawkę procentową, na podstawie której ustala się opłatę, o której mowa w art. 36 ust. 4 ustawy z dnia 27 marca 2003 r. o planowaniu i zagospodarowaniu przestrzennym, w wysokości 15%.

Rozdział 2. Przepisy szczegółowe

Przeznaczenie, zasady kształtowania zabudowy oraz parametry, wskaźniki i zasady zagospodarowania terenu

§ 12. Teren HZ7.1MW-U:

- 1) przeznaczenie:
- a) teren zabudowy mieszkaniowej wielorodzinnej lub usług;
 - b) wyklucza się:
 - usługi handlu hurtowego,
 - usługi handlu wielkopowierzchniowego, rozumiane jako obiekty handlowe o powierzchni sprzedaży powyżej 2000 m²,
 - usługi związane z naprawą i obsługą pojazdów samochodowych;

- 2) nadziemna intensywność zabudowy: minimalna 0,1, maksymalna 3,5;
- 3) maksymalna powierzchnia zabudowy: 80% powierzchni działki budowlanej;
- 4) minimalny udział powierzchni biologicznie czynnej: 10% powierzchni działki budowlanej;
- 5) wysokość zabudowy:
 - a) minimalna (wzdłuż obowiązującej linii zabudowy od strony ul. ks. Stanisława Staszica): 12 m,
 - b) maksymalna: 20 m;
- 6) maksymalna liczba kondygnacji nadziemnych: 5;
- 7) linie zabudowy: zgodnie z rysunkiem planu;
- 8) geometria dachu: dach płaski.

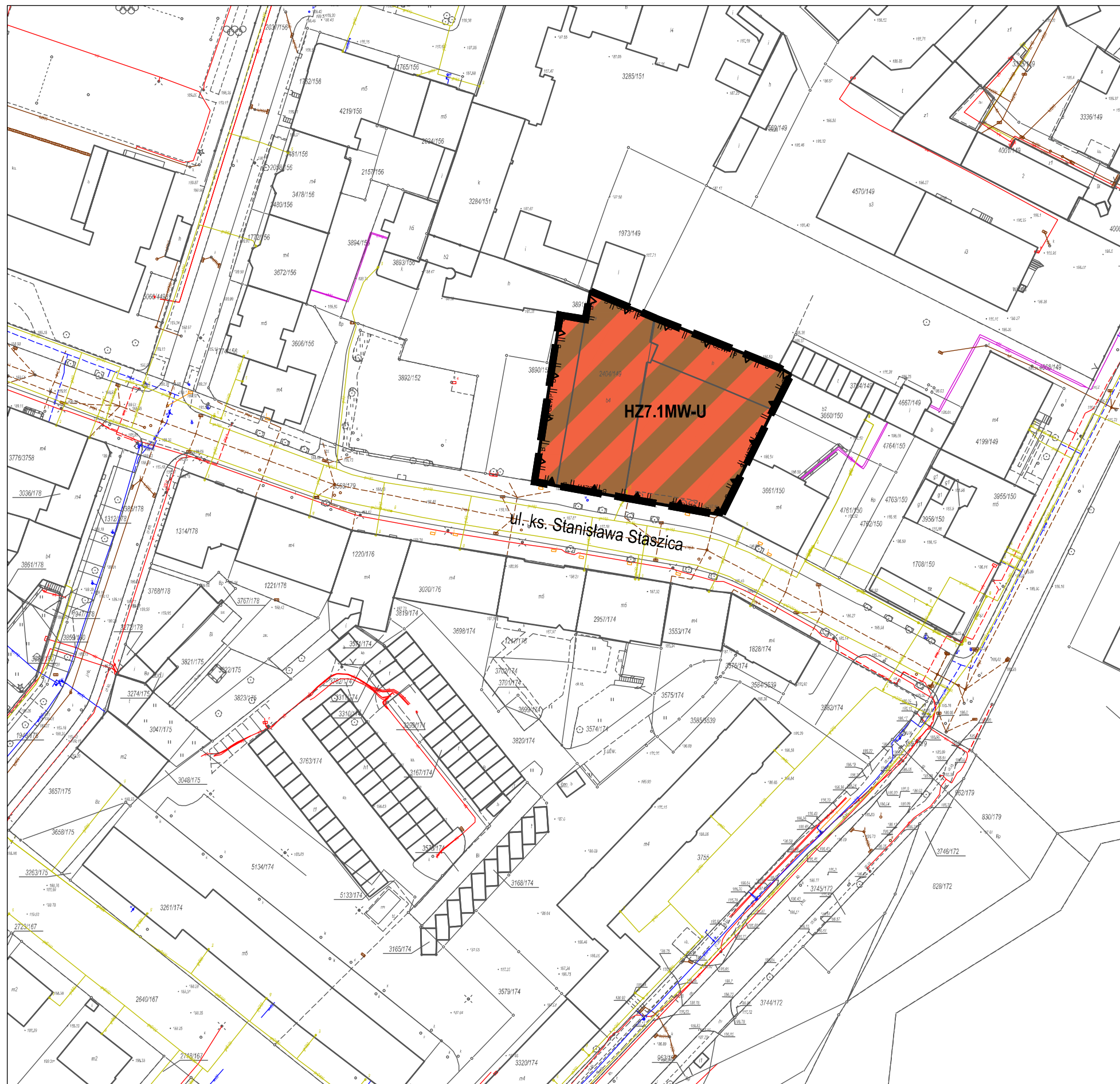
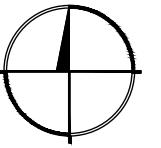
Rozdział 3. Przepisy końcowe

§ 13. Wykonanie uchwały powierza się Prezydentowi Miasta Racibórz.

§ 14. Uchwała wchodzi w życie po upływie 30 dni od dnia ogłoszenia w Dzienniku Urzędowym Województwa Śląskiego.








**Miejscowy plan zagospodarowania przestrzennego
 dla terenu zlokalizowanego w jednostce strukturalnej Śródmieście w Raciborzu
 teren przy ul. ks. Stanisława Staszica**

skala 1:1000



LEGENDA

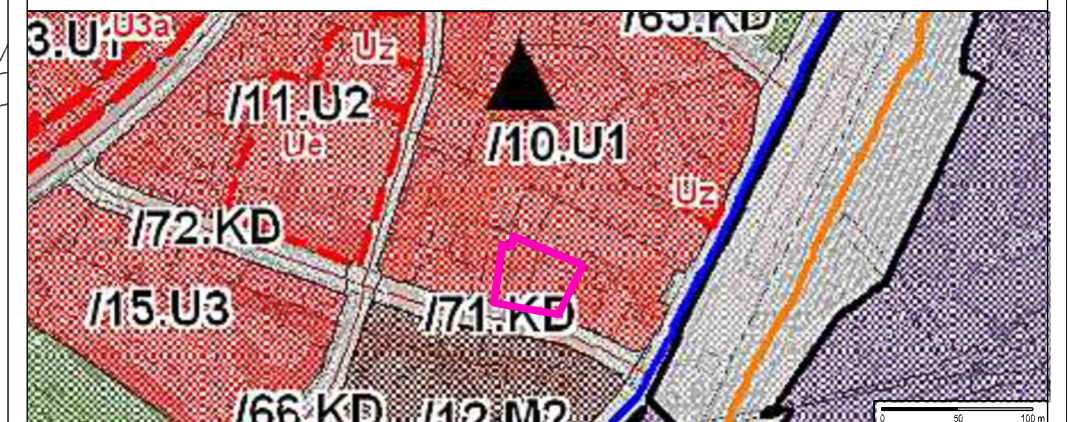
Ustalenia planu

-  granica obszaru objętego planem
-  linia rozgraniczająca tereny o różnym przeznaczeniu lub różnych zasadach zagospodarowania
-  nieprzekraczalna linia zabudowy
-  obowiązująca linia zabudowy
-  MW-U teren zabudowy mieszkaniowej wielorodzinnej lub usług
-  strefa obserwacji archeologicznej
-  strefa ingerencji konserwatorskiej

Informacje

-  obszar Głównego Zbiornika Wód Podziemnych nr 332 oraz jego strefy ochronnej

Wyrys ze Studium uwarunkowań i kierunków zagospodarowania przestrzennego miasta Racibórz
 (Uchwała Nr XXXVIII/575/2009 Rady Miasta Racibórz z dnia 30 grudnia 2009 r.)



-  granica obszaru objętego planem
-  tereny zabudowy komercyjnej, w tym handel, usługi, gastronomia, hotele

Załącznik Nr 2 do uchwały Nr

Rady Miasta Racibórz

z dnia 2024 r.

Raport podsumowujący przebieg konsultacji społecznych, zawierający w szczególności wykaz złożonych uwag wraz z propozycją ich rozpatrzenia i uzasadnieniem

Sprawozdanie przedstawia przebieg i wyniki konsultacji społecznych projektu miejscowego planu zagospodarowania przestrzennego dla terenu zlokalizowanego w jednostce strukturalnej Śródmieście w Raciborzu, sporządzonego na podstawie uchwały Nr LIV/790/2023 Rady Miasta Racibórz z dnia 22 lutego 2023 r. w sprawie przystąpienia do sporządzenia miejscowego planu zagospodarowania przestrzennego dla terenu zlokalizowanego w jednostce strukturalnej Śródmieście w Raciborzu.

Konsultacje projektu uchwały zostały przeprowadzone na podstawie art. 17 pkt 11 oraz art. 8h, art. 8i ust. 1 pkt 1, 2, 5, ust. 2 i 4 i art. 8j ustawy z dnia 23 marca 2003 r. o planowaniu i zagospodarowaniu przestrzennym (Dz. U. z 2023 r. poz. 977 ze zm.).

Konsultacje społeczne projektu miejscowego planu zagospodarowania przestrzennego trwały w dniach od 8 marca 2024 r. do 5 kwietnia 2024 r.

Zaproszenie do udziału (ogłoszenie) w konsultacjach społecznych umieszczono:

- w lokalnej prasie, tj. w tygodniku „Nasz Racibórz” nr 10 (776) z 8 marca 2024 r.;
- na stronie internetowej Urzędu Miasta www.raciborz.pl w zakładce Dla Mieszkańców – Planowanie przestrzenne – Procedury planistyczne;

(https://www.raciborz.pl/dla_mieszkancow/MPZP_2023)

- na stronie Biuletynu Informacji Publicznej Urzędu Miasta Racibórz www.bipraciborz.pl w dziale Decyzje o środowiskowych uwarunkowaniach/ Obwieszczenia

(<https://www.bipraciborz.pl/bip/dokumenty-akcja-wyszukaj-idkategorii-39899?komunikat=34554782>);

- na tablicy ogłoszeń Urzędu Miasta Racibórz;
- na urzędowych tablicach informacyjnych zlokalizowanych na terenie miasta Racibórz.

Konsultacje społeczne przeprowadzone zostały w następujących formach:

- zbierania uwag;
- spotkania otwartego wraz z prezentacją projektu planu miejscowego;
- prowadzenia punktu konsultacyjnego.

Ponadto wraz z ogłoszeniem o konsultacjach społecznych na stronie internetowej www.raciborz.pl opublikowany został projekt planu miejscowego wraz z prognozą oddziaływania na środowisko oraz dodatkowymi informacjami umożliwiającymi pełne uczestnictwo w konsultacjach.

Uwagi można było składać w postaci papierowej na adres: Prezydent Miasta Racibórz ul. Króla Stefana Batorego 6, 47-400 Racibórz lub elektronicznej za pomocą środków komunikacji elektronicznej na adres: inwestycje@um.raciborz.pl lub poprzez platformę ePUAP, w terminie do dnia 5 kwietnia 2024 r.

W trakcie trwania konsultacji, w dniu 19 marca 2024 r. o godzinie 16:00, w siedzibie Urzędu Miasta Racibórz, ul. Króla Stefana Batorego 6, w Sali Kolumnowej, przygotowano spotkanie otwarte z prezentacją projektu planu miejscowego. Na zorganizowane spotkanie nie przybyły żadne zainteresowane osoby.

Podczas konsultacji społecznych prowadzony był także punkt konsultacyjny, czynny w godzinach od 8:30 do 15:30 w poniedziałki, wtorki, i czwartki, od 8:30 do 17:30 we środy oraz od 8:30 do 13:30 w piątki, w siedzibie Urzędu Miasta Racibórz przy ul. Króla Stefana Batorego 6, w pokoju 208.

W trakcie konsultacji społecznych nie zgłoszono żadnych uwag do projektu miejscowego planu zagospodarowania przestrzennego.

Załącznik Nr 3 do uchwały Nr

Rady Miasta Racibórz

z dnia 2024 r.

Rozstrzygnięcie o sposobie realizacji, zapisanych w planie, inwestycji z zakresu infrastruktury technicznej, które należą do zadań własnych gminy, oraz zasadach ich finansowania, zgodnie z przepisami o finansach publicznych

Na podstawie art. 20 ust. 1 ustawy z dnia 27 marca 2003 roku o planowaniu i zagospodarowaniu przestrzennym (Dz. U. z 2023 r. poz. 997 ze zm.) Rada Miasta Racibórz rozstrzyga, co następuje:

§ 1. 1. Inwestycje z zakresu infrastruktury technicznej, które należą do zadań własnych gminy, realizowane będą etapowo.

2. Finansowanie inwestycji, o których mowa w ust. 1, będzie dokonywane w oparciu o:

- 1) dochody własne budżetu gminy;
- 2) inne źródła, zgodnie z przepisami odrębnymi.

§ 2. Wykonanie finansowania inwestycji, o których mowa w §1 ust. 1, powierza się Prezydentowi Miasta Racibórz.

Załącznik Nr 4 do uchwały Nr

.....

Rady Miasta Racibórz

z dnia 2024 r.

Zalacznik4.xml

**Dane przestrzenne, o których mowa w art. 67a ust. 3 i 5 ustawy z dnia 27 marca 2003 r.
o planowaniu i zagospodarowaniu przestrzennym (j.t. Dz.U. z 2023 r. poz. 977 ze zm.)
ujawnione zostaną po kliknięciu w ikonę**

Uzasadnienie

Miejscowy plan zagospodarowania przestrzennego dla terenu zlokalizowanego w jednostce strukturalnej Śródmieście w Raciborzu został sporządzony na podstawie uchwały Nr LIV/790/2023 Rady Miasta Racibórz z dnia 22 lutego 2023 r. w sprawie przystąpienia do sporządzenia miejscowego planu zagospodarowania przestrzennego dla terenu zlokalizowanego w jednostce strukturalnej Śródmieście w Raciborzu. Plan został uchwalony po stwierdzeniu, że nie narusza on ustaleń Studium uwarunkowań i kierunków zagospodarowania przestrzennego miasta Raciborza (uchwalonego Uchwałą Nr XXXVIII/575/2009 Rady Miasta Racibórz z dnia 30 grudnia 2009 r.).

Dla obszaru obowiązuje zmiana miejscowych planów zagospodarowania przestrzennego dla terenów zlokalizowanych w jednostce strukturalnej Śródmieście w Raciborzu, zatwierdzona uchwałą Nr XII/177/2011 Rady Miasta Racibórz z dnia 30 listopada 2011 r. Celem zmiany planu jest umożliwienie budowy budynku mieszkań-usługowego.

Procedura formalno-prawna została przeprowadzona w trybie ustawy z dnia 27 marca 2003 r. o planowaniu i zagospodarowaniu przestrzennym (Dz. U. z 2023 r. poz. 977 ze zm.). Projekt planu uzyskał wszystkie wymagane opinie i uzgodnienia, podlegał konsultacjom społecznym w dniach od 8 marca 2024 r. do 5 kwietnia 2024 r. w czasie konsultacji społecznych do projektu planu nie wpłynęły uwagi. Ponadto zgodnie z postanowieniami Uchwały Nr XXII//300/2016 Rady Miasta Racibórz z dnia 26 października 2016 r. w sprawie określenia szczegółowego sposobu konsultowania z Raciborską Radą Działalności Pożytku Publicznego lub organizacjami pozarządowymi i innymi podmiotami wymienionymi w art. 3 ust. 3 ustawy z dnia 24 kwietnia 2003 r. o działalności pożytku publicznego i o wolontariacie projektów aktów prawa miejscowego w dziedzinach dotyczących działalności statutowej tych organizacji przeprowadzono przedmiotowe konsultacje.

1. Miejscowy plan zagospodarowania przestrzennego dla terenu zlokalizowanego w jednostce strukturalnej Śródmieście w Raciborzu realizuje wymogi wynikające z art. 1 ust. 2–4 ustawy z dnia 27 marca 2003 r. o planowaniu i zagospodarowaniu przestrzennym, uwzględniając:

- zgodnie z art. 1 ust. 2:

- 1) wymagania ładu przestrzennego, w tym urbanistyki i architektury, m.in. poprzez wyznaczenie linii zabudowy oraz ustalenie gabarytów obiektów, w tym maksymalnej wysokości zabudowy i geometrii dachu;

- 2) walory architektoniczne i krajobrazowe: poprzez określenie gabarytów zabudowy oraz linii zabudowy w nawiązaniu do istniejącej zabudowy;

- 3) wymagania ochrony środowiska, w tym gospodarowania wodami i ochrony gruntów rolnych i leśnych: poprzez nakaz korzystania z sieci kanalizacyjnej; uwzględnienie położenia na obszarze Głównego Zbiornika Wód Podziemnych nr 332; na obszarze nie występują grunty rolne i leśne podlegające ochronie;

- 4) wymagania ochrony dziedzictwa kulturowego i zabytków oraz dóbr kultury współczesnej: poprzez określenie strefy obserwacji archeologicznej oraz strefy ingerencji konserwatorskiej, nie określono dóbr kultury współczesnej ze względu na ich brak na obszarze planu;

- 5) wymagania ochrony zdrowia oraz bezpieczeństwa ludzi i mienia, a także potrzeby osób niepełnosprawnych: plan nie jest położony w strefie uzdrowiskowej, bezpieczeństwo ludzi i mienia realizowane będzie poprzez uwzględnianie ustawy Prawo Budowlane, potrzeby osób niepełnosprawnych uwzględnione zostały poprzez ustalenie minimalnej liczby miejsc do parkowania przeznaczonych na parkowanie pojazdów zaopatrzonych w kartę parkingową;

6) walory ekonomiczne przestrzeni: poprzez uwzględnienie położenia terenów i obecnego zagospodarowania, dostosowanie parametrów i wskaźników kształtowania zabudowy umożliwiając dalszy zrównoważony rozwój terenów;

7) prawo własności: poprzez uwzględnienie istniejącej zabudowy, istniejących podziałów ewidencyjnych oraz wniosków właścicieli nieruchomości;

8) potrzeby obronności i bezpieczeństwa państwa – na obszarze nie ma obiektów służących obronności i bezpieczeństwu państwa; organy wojskowe, ochrony granic i bezpieczeństwa państwa zostały zawiadomione o przystąpieniu do sporządzania planu oraz otrzymały projekt planu do uzgodnienia;

9) potrzeby interesu publicznego – na obszarze nie ma przestrzeni publicznych wyznaczonych w Studium uwarunkowań i kierunków zagospodarowania przestrzennego miasta Raciborza;

10) potrzeby w zakresie rozwoju infrastruktury technicznej, w szczególności sieci szerokopasmowych: poprzez określenie zasad modernizacji, rozbudowy i budowy systemów komunikacji i infrastruktury technicznej; w planie nie wprowadzono zapisów uniemożliwiających rozwój sieci szerokopasmowych;

11) zapewnienie udziału społeczeństwa w pracach nad miejscowym planem zagospodarowania przestrzennego, w tym przy użyciu środków komunikacji elektronicznej: poprzez umożliwienie składania wniosków i uwag do projektu planu, w tym w postaci elektronicznej;

12) zachowanie jawności i przejrzystości procedur planistycznych: poprzez umożliwienie zapoznania się z dokumentacją planistyczną (znajdującą się w Urzędzie Miasta) oraz poprzez publikację na stronie internetowej miasta informacji dotyczących realizacji procedury planistycznej, w tym m.in.: uchwały o przystąpieniu do sporządzenia planu miejscowego, stosowne ogłoszenia, a w trakcie konsultacji społecznych także projekt planu miejscowego;

13) potrzebę zapewnienia odpowiedniej ilości i jakości wody, do celów zaopatrzenia ludności – obszar ma zapewnioną wodę z istniejącej sieci wodociągowej.

- zgodnie z art. 1 ust. 3:

Po ogłoszeniu o przystąpieniu do sporządzania planu nie wpłynęły wnioski od osób fizycznych. W trakcie konsultacji społecznych do projektu planu nie wpłynęły uwagi. W wyznaczonym terminie konsultacji z Raciborską Radą Działalności Pożytku Publicznego lub organizacjami pozarządowymi i innymi podmiotami wymienionymi w art. 3 ust. 3 ustawy z dnia 24 kwietnia 2003 r. o działalności pożytku publicznego i o wolontariacie, tj. w dniach od 2024 r. do 2024 r., nie zgłoszono żadnych opinii i uwag do projektu niniejszej Uchwały.

- zgodnie z art. 1 ust. 4:

Obszar objęty planem ma dostęp do istniejącej drogi publicznej - ul. ks. Stanisława Staszica. Obszar jest dobrze skomunikowany – posiada dostęp do przystanków publicznego transportu zbiorowego – linii autobusowych na ul. Opawskiej. Projekt planu uwzględnia powyższe uwarunkowania, wymagania ładu przestrzennego i efektywnego gospodarowania przestrzenią.

2. Zgodność z wynikami analizy aktualności studium uwarunkowań i kierunków zagospodarowania przestrzennego miasta Raciborza oraz miejscowych planów zagospodarowania przestrzennego miasta.

Obszar objęty planem jest zgodny z wynikami analizy aktualności studium uwarunkowań i kierunków zagospodarowania przestrzennego miasta Raciborza oraz miejscowych planów zagospodarowania przestrzennego miasta – Uchwały Nr XXXV/543/2017 Rady Miasta Racibórz z dnia 20 grudnia 2017 roku, gdzie wskazano m.in. na potrzebę sporządzenia nowych planów miejscowych na terenach największej koncentracji wniosków o zmianę planu.

3. Wpływ na finanse publiczne, w tym budżet gminy. Ze sporządzonej prognozy finansowej uchwalenia planu miejscowego wynika, że gmina nie poniesie kosztów, ale też nie będzie miała bezpośrednich dochodów z tego tytułu.

W związku z powyższym zasadne jest podjęcie przez Radę Miasta Racibórz uchwały o uchwaleniu miejscowego planu zagospodarowania przestrzennego dla terenu zlokalizowanego w jednostce strukturalnej Śródmieście w Raciborzu.